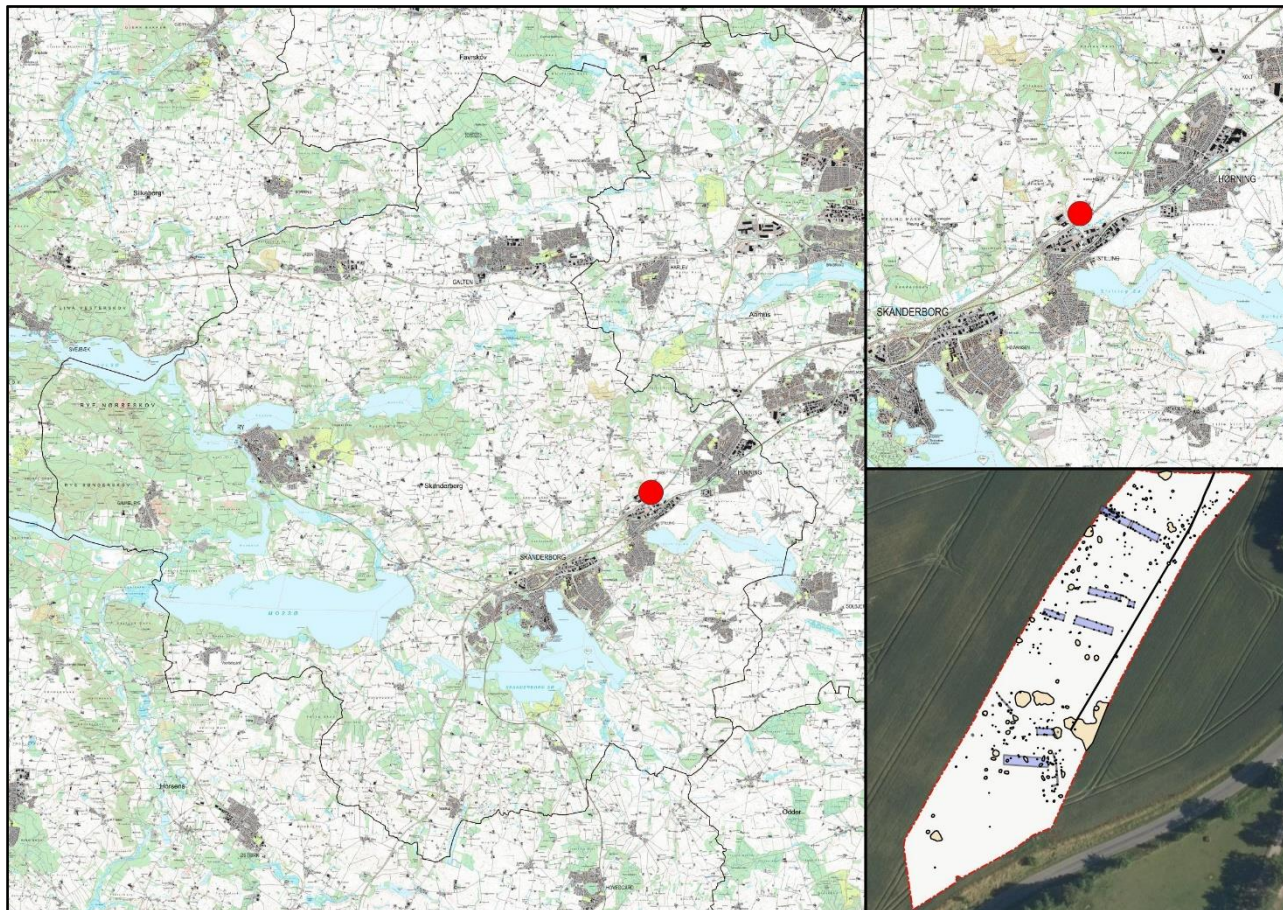


# SBM1543 Bjertrup IV Etape II

## Udgravningsrapport



Hørning (Sønder) sogn, Hjemslev herred, tidl. Skanderborg amt. Sted nr. 16.02.05. Sb.nr. 64. KUAS nr. 22/18457

I forbindelse med forlængelse af Ørstedvej til et nyt erhvervsområde gennemførte Museum Skanderborg i august 2023 en systematisk udgravning af et areal på 6779 m<sup>2</sup>. Her blev der fundet spor efter væsentlige fortidsminder i form af 7 hustomter, 1 staklade og flere mulige hegnsløb, dertil kommer adskillige gruber, grubekomplekser og mindst 1 brønd.

Undersøgelsen blev udført af arkæolog Morten V. Rasmussen, arkæolog Morten Sejer Hansen samt arkæologistuderende Morten Gregersen.

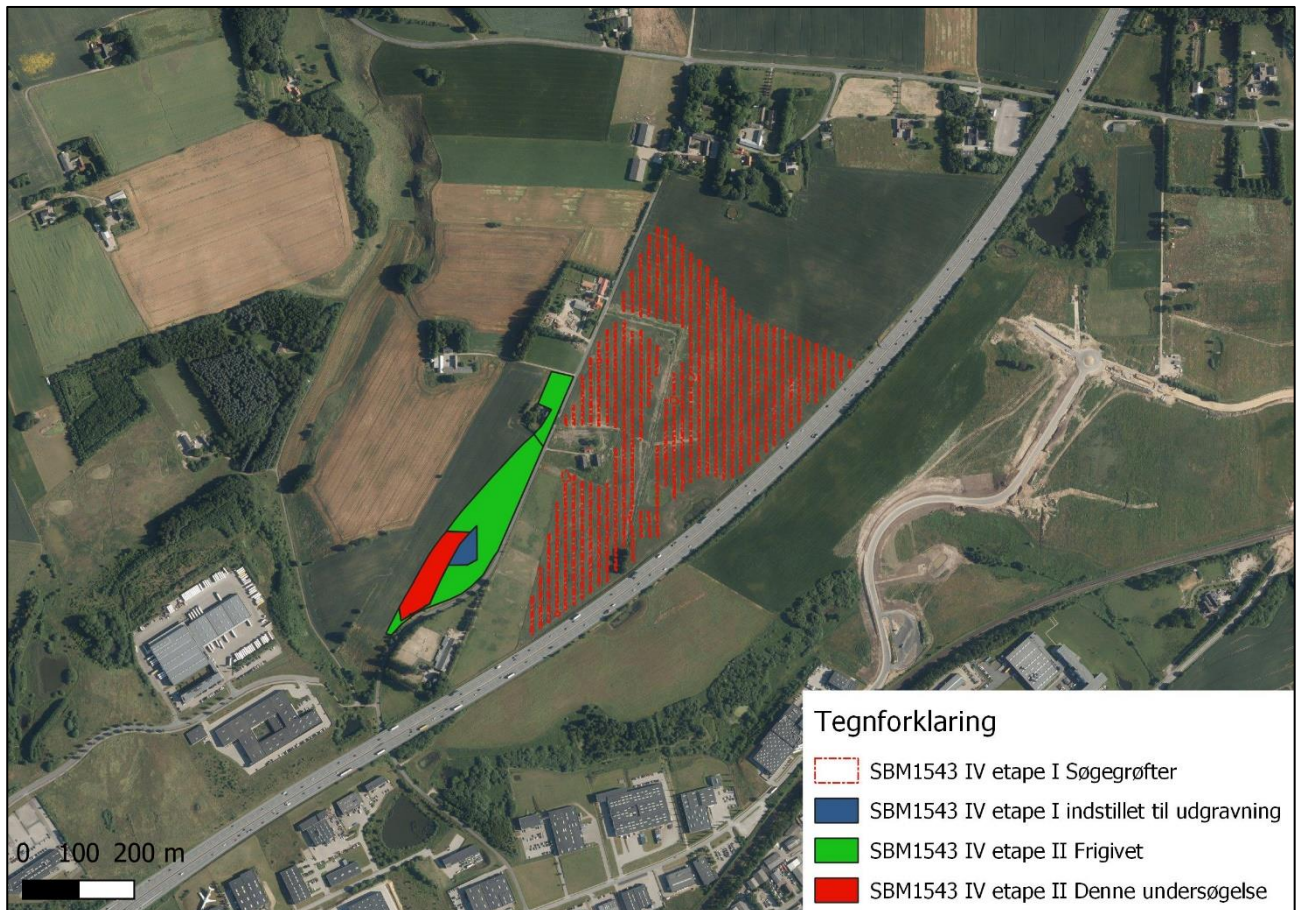
## Indhold

Abstract .....	3
Undersøgelsens forhistorie .....	4
Administrative data .....	4
Topografi, terræn og undergrund .....	6
Målesystem .....	6
Udgravningsmetode .....	6
Undersøgelsens resultater .....	6
Konstruktioner.....	8
Øvrige anlægstyper .....	21
Perspektivering.....	26
Fremtidigt arbejde på stedet.....	27
Anlægsliste .....	28
Anlægsbeskrivelse .....	61
Fundliste .....	105
Fundbeskrivelse .....	122
Tegningsliste .....	138
Fotoliste .....	146
Fotos .....	157

## Abstract

I forbindelse med forlængelse af Ørstedsvej til et nyt erhvervsområde gennemførte Museum Skanderborg i august 2023 en systematisk udgravning af et areal på 6779 m<sup>2</sup>. Her blev der fundet spor efter væsentlige fortidsminder i form af 7 hustomter, 1 staklade og flere mulige hegnsforløb, dertil kommer adskillige gruber, grubekomplekser og mindst 1 brønd.

Dateringen er bred, idet der er tale om bebyggelse fra både førromersk- og romersk jernalder, hvilket er baseret på både fund og hustomternes karakteristika.



Figur 1: Oversigt med de forundersøgte arealer ved Dørupvej. Øst for Dørupvej ses SBM1543 IV etape I undersøgt i 2022, og vest for Dørupvej SBM 1543 IV etape II, forundersøgt i 2023. Det blå område er indstillet til systematisk udgravning. (Ortofoto fra DMP – Danske Miljø Portal)

## Undersøgelsens forhistorie

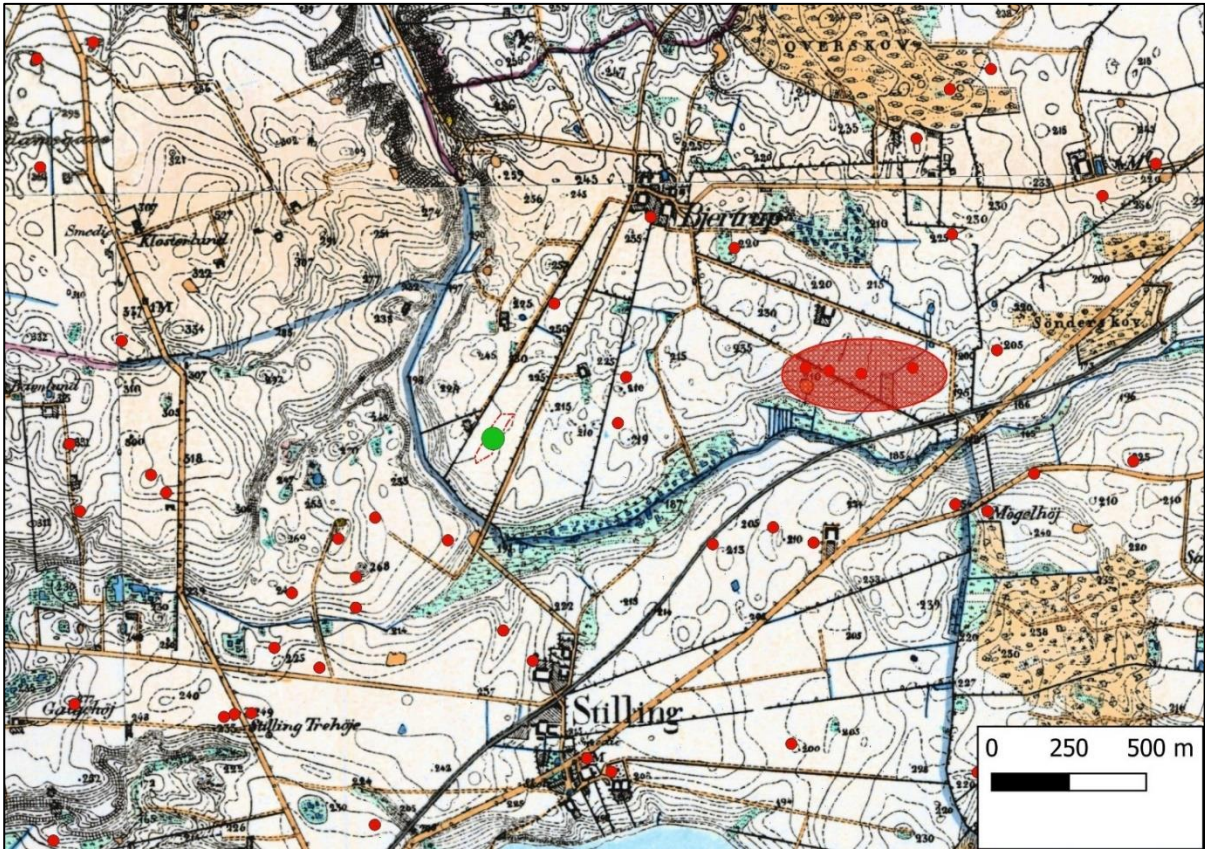
Det omkringliggende områdes undersøgelser er inddelt i to etaper (I og II) hvor etape I er området øst for Dørupvej samt et mindre område vest for Dørupvej (Blåt markeret på Figur 1), og hvor etape II er området vest for Dørupvej.

Der er kun få fund fra tidligere i det nære område omkring undersøgelsesområdet. Det drejer sig om flintafslag og flækker, samt jernalder keramik (sted- og lokations nummer i Fund og Fortidsminder, 160205-31, 250 m vest for området) og keramik fra jernalder (160205-25, 350 m nord for området). Derudover er der fundet førromersk kulturlag (160205-38, 900 m nord for området) og spor efter flere bosættelser fra førromersk til romersk jernalder (160205-54 til 160205-57, 1000-1300 m øst for området). Bosættelserne ved Bjertrup Østergård er tidligere undersøgt af Museum Skanderborg (SBM1661, SBM 1662, SBM 1690 og SBM1691) og tegner et billede af stor aktivitet i førromersk- og romersk jernalder.

## Administrative data

Placering og matr.nr.	Dørupvej 1, Bjertrup By, Hørning. Mat.nr. 3 <sup>ab</sup> , 3 <sup>ad</sup> og 3 <sup>x</sup> .
Sogn:	Hørning (sønder) Sogn.
Periode:	01-08-2023 til 28-08-2023
Deltagere:	Morten V. Rasmussen (arkæolog, daglig leder, beretningsansvarlig), Morten Sejer Hansen (arkæolog), Morten Gregersen (arkæolog)
Bygherre:	Skanderborg Kommune, Skanderborg Fælled 1,8660 Skanderborg.
Entreprenør:	KM Maskiner A/S, Rodelundsvej 7, 8680 Ry.

Marts 2023	Der gennemføres arkæologisk forundersøgelse.
25-07-2023	Slots- og Kulturstyrelsen godkender budget på systematisk udgravning.
27-07-2023	Bygherre, Skanderborg Kommune godkender budget.
01-08-2023	Opstart på systematisk udgravning



Figur 2: Uddrag af Høje målebordsblade (1842-99) med registrerede fortidsminder markeret med rød cirkel. Denne undersøgelse er markeret med grøn cirkel. Med rød ellipse er Bjertrup Østergård fremhævet.



Figur 3: Dronefoto af udgravningsfeltet, set fra nord, 120 m over terræn. Man fornemmer i højre side (mod vest) hvordan terrænet falder brat, og det afrundede næs. I det fjerne ses Stilling og Skanderborg.

## Topografi, terræn og undergrund

Udgravningsfeltet ligger på den sydvestlige kant af et næs, der mod vest er defineret af Jeksen Dal, der mod syd og sydøst går over i Sommerbækken. Bækken fortsætter mod nordøst, og går syd om Hørning (se Figur 2). Landskabet er let kuperet med større plateauer og små vådområder der i jernalderen ville have været egnet til et vandrelandsbysystem.

Undergrunden er meget varierende, fra fin ler, til sandet grus og grus. Især i den sydlige del af området var der flere steder der bar præg af lavningskanter.

## Målesystem

Alle anlæg og felter blev opmålt med Leica RTK-GPS i projektionen zone 32, Euref89. Data er efterfølgende digitaliseret via Felttegn til GIS programmet Qgis.

## Udgravningsmetode

Der blev med 25tons gravemaskine på bæltet rømmet muldlag af, og hele fladen blev afdækket ad to omgange. Først blev de yderste 12 m af feltet rømmet af (se Figur 3) og da det areal var blevet undersøgt, blev det resterende område afrømmet og undersøgt. Alle anlæg blev indmålt med GPS og derefter snittet og registreret. Hvis mulig blev der udtaget 3 jordprøver til floterings og  $C^{14}$  datering fra alle konstruktioner, dog var det ikke muligt ved alle hustomter og hegn, idet stolpehullerne var for overfladiske til at udtage jordprøve fra.

Alle større gruber blev snittet med maskine, efter at omkringliggende stolpehuller og anlæg var undersøgt. Alle data er indskrevet i Museernes Udgravnings Database (MUD). Alle fund er blevet vasket og derefter registreret og ligeledes indskrevet i MUD.

Alle udtegnede konstruktionsoversigter fra Qgis er i skala 1:100 eller 1:200.

## Undersøgelsens resultater

Ved den systematiske udgravning blev der fundet spor efter væsentlige fortidsminder i form af 7 hustomter, 1 staklade og 4 mulige hegnsforløb. Hustomten K3 der blev forslået i forundersøgelsen, kunne ikke konstateres i den systematiske udgravning.

Der blev indmålt 552 anlæg, hvoraf 207 er udgået som natur, stenspor eller lignende (37 % af samlede anlæg). Der blev ligeledes fundet 56 gruber, hvoraf 16 er ild-/koge gruber, 2 grubekomplekser, og 3 materialetagningsgrube. Derudover fremkom der en enkelt brønd.

Den relativt høje procentdel af udgåede anlæg skyldes en svær og gruset undergrund, der rummede mange stenspor samt en del forstyrrelser i undergrund.

Den brede datering må skyldes flere faser i bosættelse, hvilket stemmer godt overens med et vandrelandsbysystem.



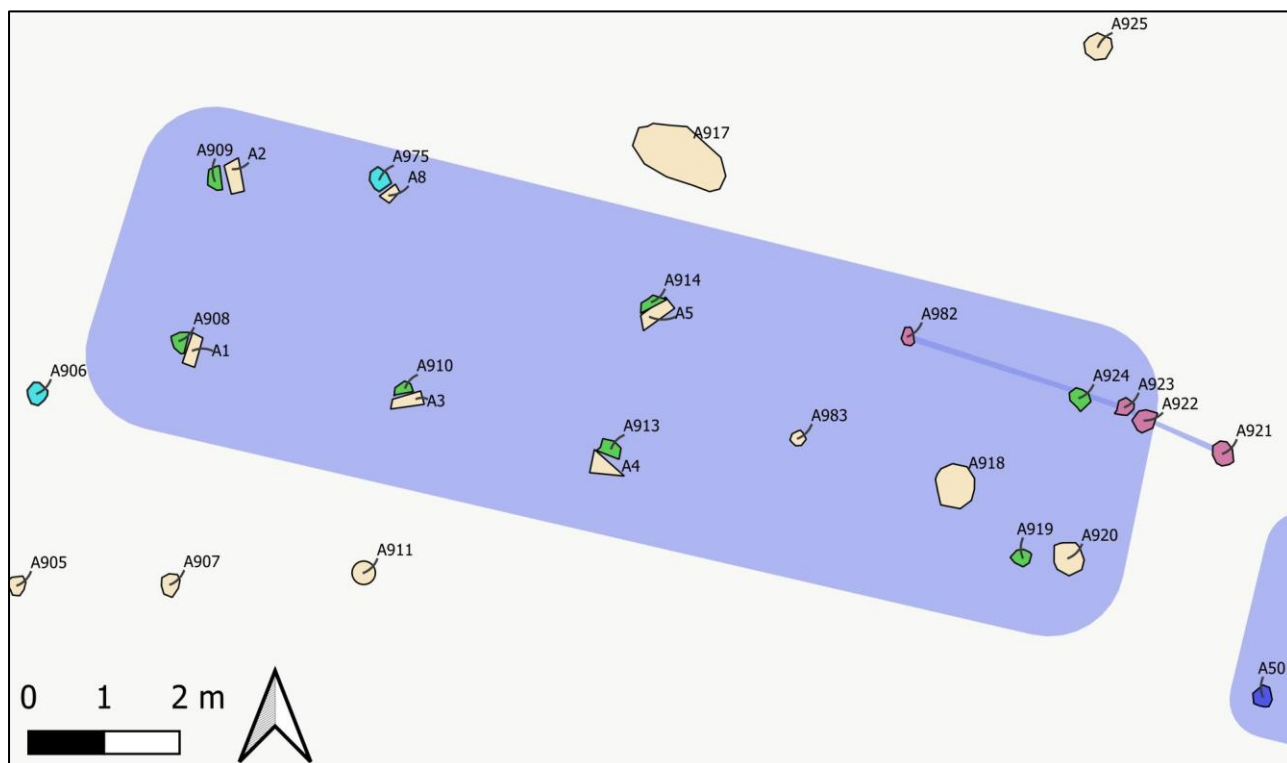
Figur 4: Oversigt over den samlede undersøgte flade.





## K2, treskibet hus i en fase

- Terræn:** Terrænet er jævnt og falder let mod øst og nordøst, undergrund ses som let gruset og sandet ler. Orienteret vest-nordvest – syd-sydøst.
- Andre anlæg:** A918, A920 og A983 tolkes som mulige produktionsanlæg i forbindelse med smedning, der blev fundet slagge og relativt store mængder trækulsnister, trods anlæggenes beskedne dybde. A921, A922, A923 og A982 blev tolket som mulige hegnstolper til et læhegn K12 omkring produktionsområdet.
- Dimensioner:** Længde: 13,9 m, Bredde: 4,3 m. Areal: 60 m<sup>2</sup>. 4 sæt tagbærende stolpehuller, hvor der mangler et anlæg der passer til A910.
- Jordprøver:** Grundet anlæggenes begrænsede dybde kunne der ikke tages jordprøver til flotering og datering fra de tagbærende stolpehuller.
- Datering:** Der foreslås en datering til førromersk jernalder, men datering er usikker.
- Observationer:** Anlæggene i K2 var generelt nedslidte, allerede da de blev set ved forundersøgelsen. Ved den systematiske udgravning er der antageligvis taget yderligere 5-7 cm jord af, hvorfor det kun er stolperester der kan ses i fladen.

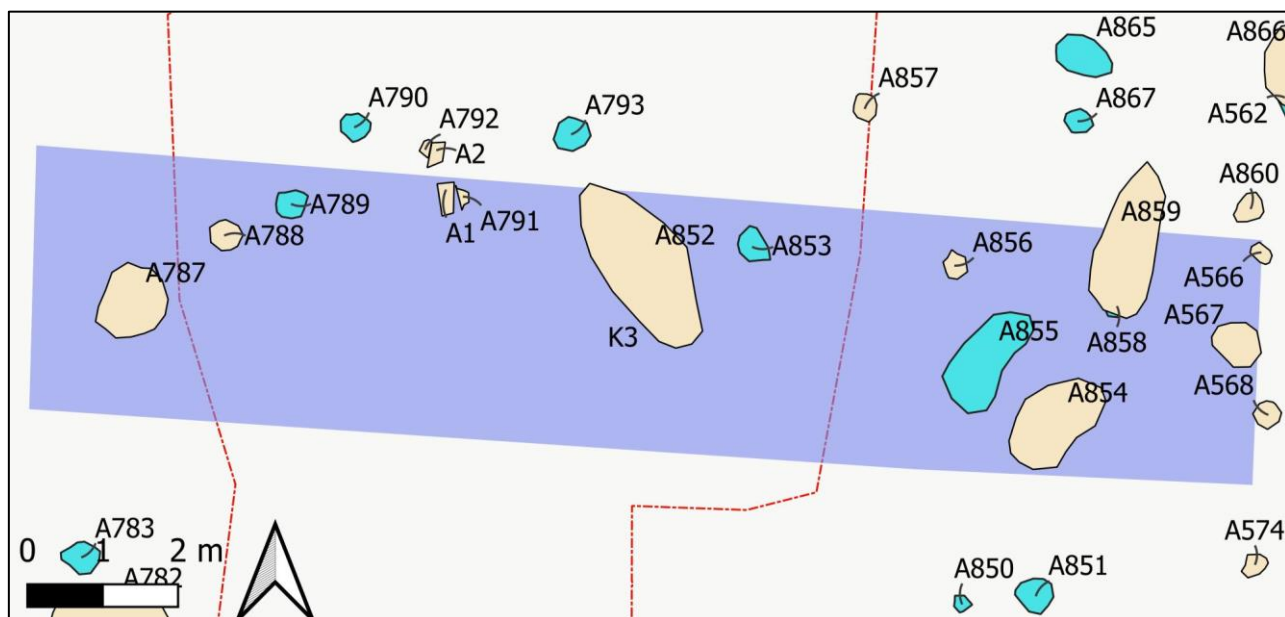


Figur 7: Stolpehuller i K2 er markeret med grøn, K5 er blå og K12 lilla. Udgåede anlæg er turkis og øvrige anlæg er lysbrune. 1:100

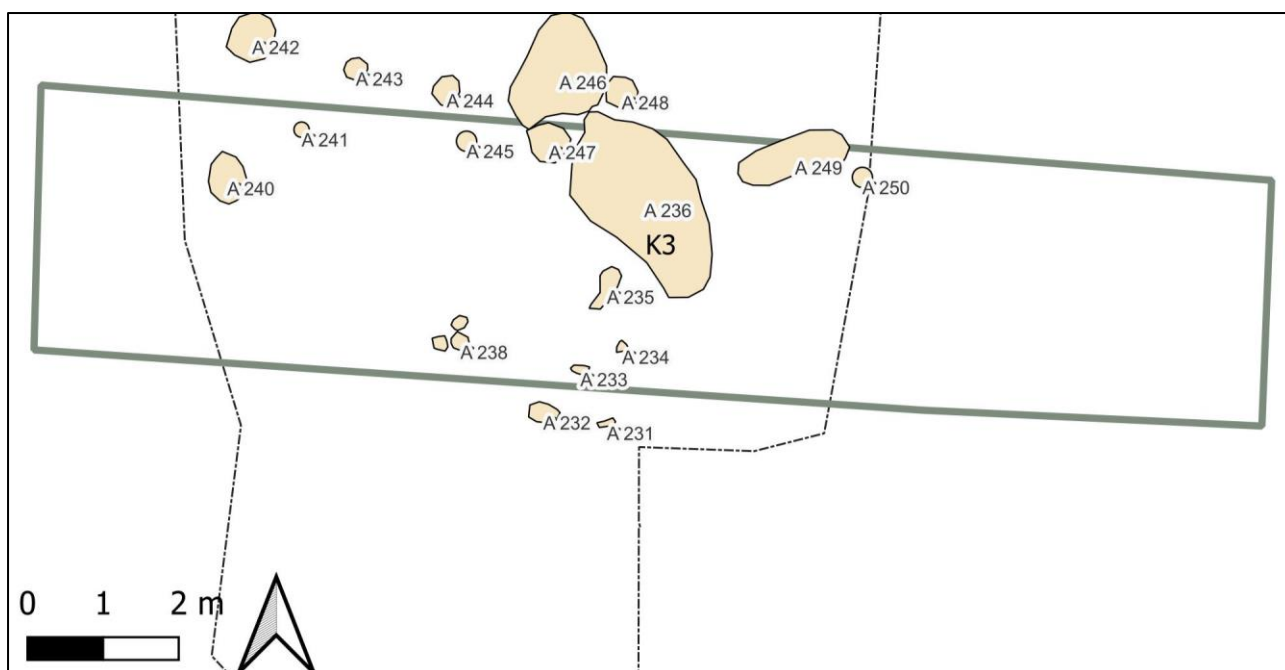
### K3, kunne ikke erkendes

#### Observationer:

Hustomten K3 der blev foreslået i forundersøgelsen, kunne ikke konstateres i den systematiske udgravning. Undergrunden var i området præget af en del grus og gruset sand der bar præg af vanderosion. Området umiddelbart vest for, blev derfor også afrømmet af to omgange, for at fastslå hvorvidt der gemte sig anlæg der var tildækket af gruset.




Figur 9: Opmåling fra den systematiske udgravning. Der ses enkelte sammenfald, A791 og A792, må være samme anlæg som A245 og A244 fra forundersøgelsen. Men ingen af de sydlige stolpehuller, der skulle udgøre stolpesæt blev fundet. Udgåede anlæg er markeret med turkis. 1:100



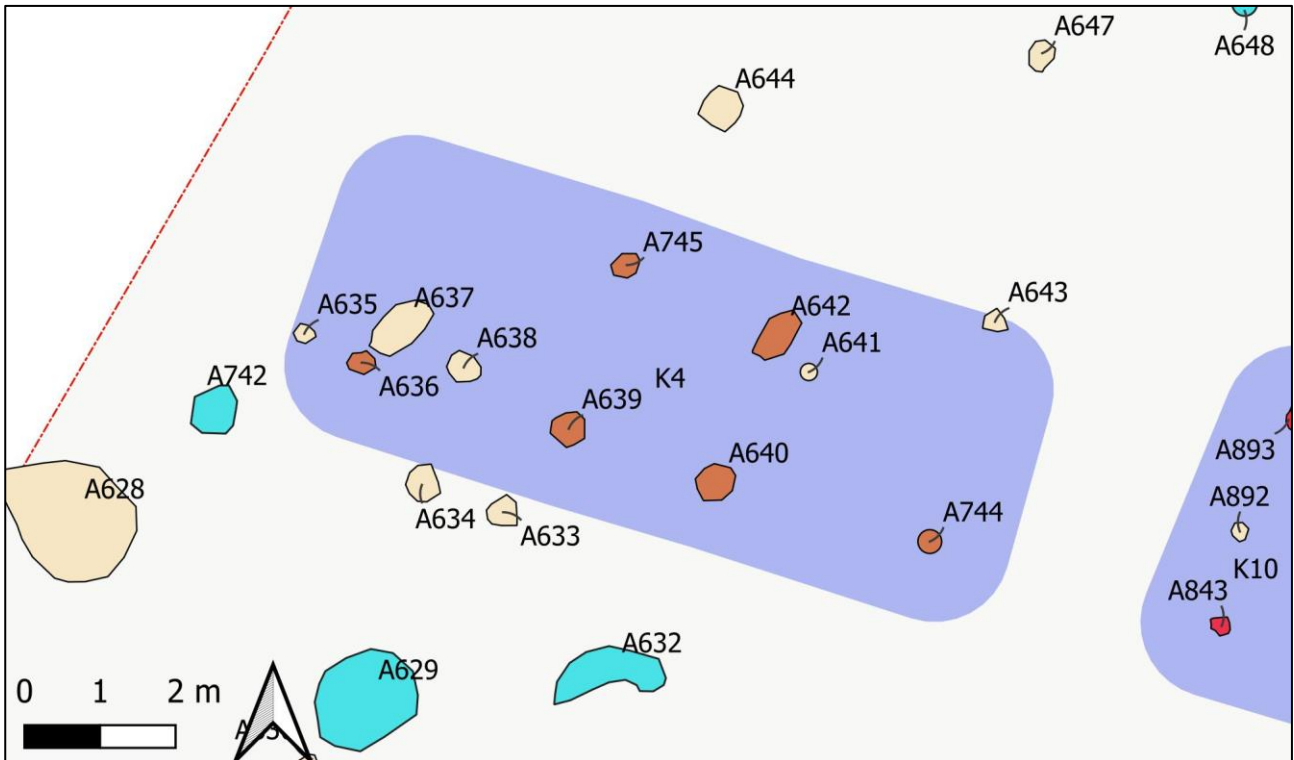
Figur 8: Opmåling fra den arkæologiske forundersøgelse. 1:100

## K4, treskibet hus i en fase

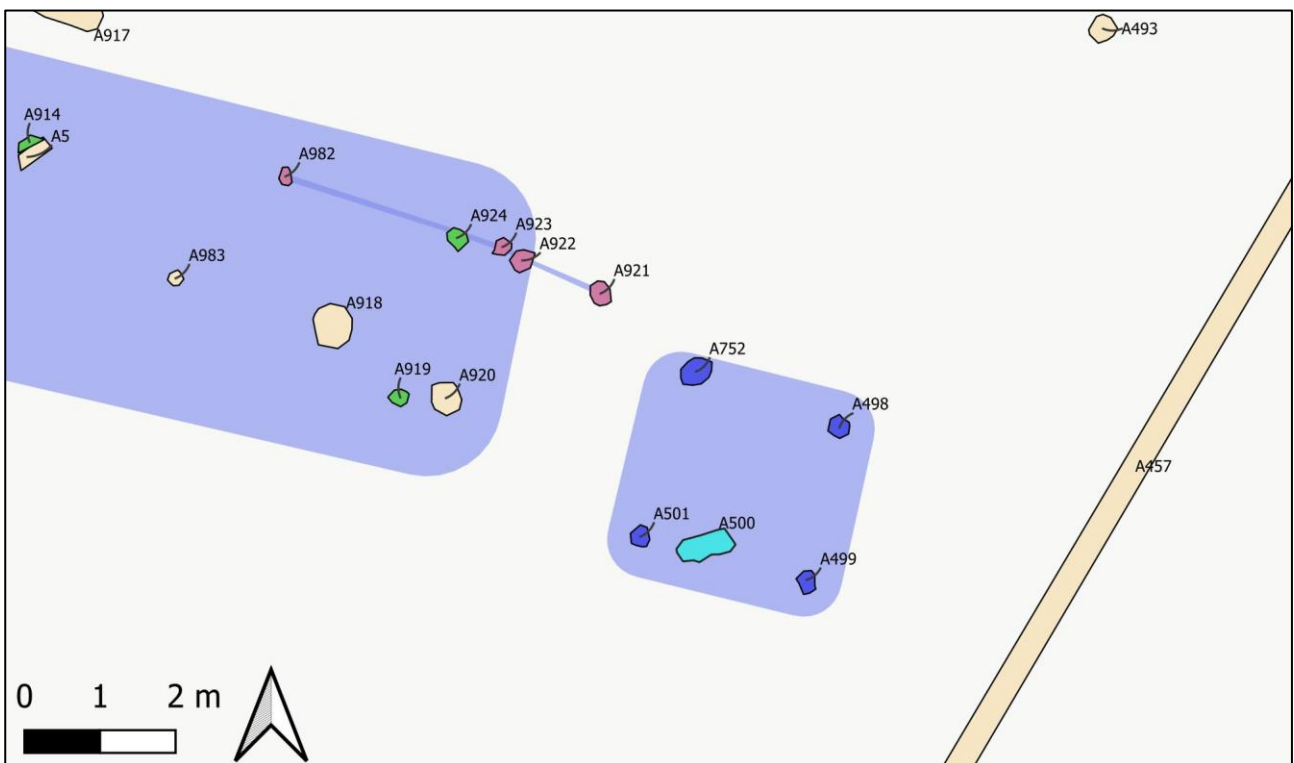
- Terræn:* Relativt jævnt terræn, svagt faldende mod øst. Undergrund ses som hårdt sandet ler med gruset partier.
- Andre anlæg:* A643, kan være en rest af vægstolpehul. A635, A637, A638 var alle overfladiske anlæg, der kan være stolperester. A633 og A634, blev indledningsvis tolket som mulige indgangsstolehuller, men ved snit kunne de begge konstateres som værende 8-9 cm dybe, og næppe være til indgang.
- Dimensioner:* Længde: 9,9 m, Bredde: 4,2 m, Areal: 42 m<sup>2</sup>. Op til fire sæt tagbærende stolpehuller (se Figur 11 herunder).
- Jordprøver:* Der blev udtaget 2 jordprøver fra henholdsvis A642 og A744 til flotering og datering.
- Datering:* Der foreslås en datering til førromersk jernalder på baggrund af den begrænsede grundplan med 4 tagbærende stolpesæt.
- Observationer:* Ligesom ved K2 virker området meget påvirket af dyrkning. Det kunne ses at der var en forskel i kote på muldlaget fra syd til nord på næsten 20 cm, hvilket kan være årsag til de manglende stolpehuller i nord til tagbærende stolpesæt.



Figur 10: De to tagbærende stolpehuller A638 (til venstre, set fra syd) og A639 (til højre, set fra vest). De var begge relativt lyse og noget diffust afgrænset.



Figur 11: Hustomt K4, med tagbærende stolpehuller markeret med brun. Der mangler stolper til at danne stolpesæt med A744 og A636. Med turkis er udgåede anlæg markeret, med rød er K10 umiddelbart øst for markeret. Lys brun er øvrige anlæg. 1:100.



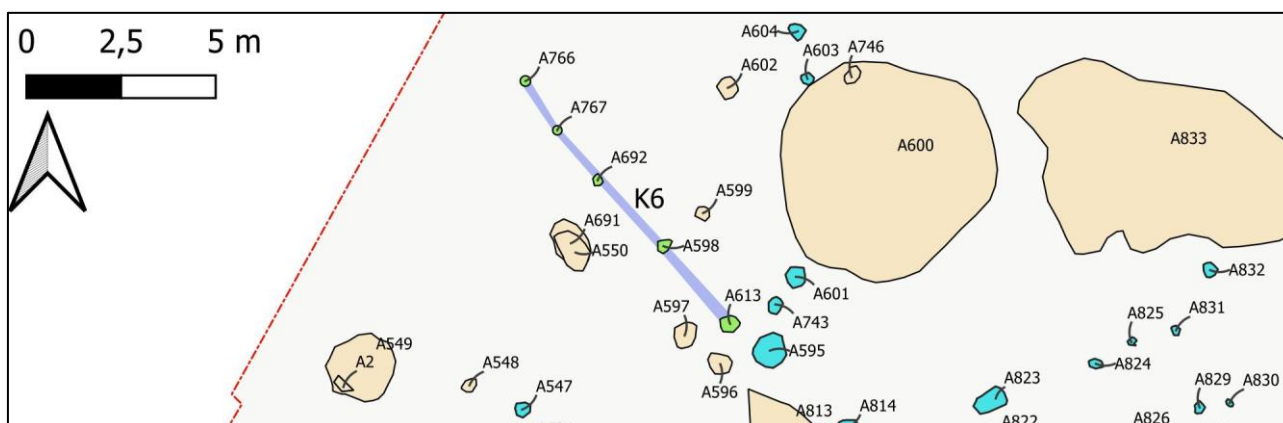
Figur 12: Staklade K5, her markeret med blå. K2 markeret med grøn og K12 med lilla. Udgåede anlæg er turkis og øvrige anlæg er lysbrune. 1:100

## K5, Staklade

- Terræn:** Let faldende terræn mod øst. Undergrund var leret sand.
- Andre anlæg:** A500 udgik, tolket som rodvælter.
- Dimensioner:** Længde: 3,1 m, Bredde: 3,1 m. Areal: 9,6 m<sup>2</sup>.
- Jordprøver:** Der blev ikke taget jordprøver.
- Datering:** Formodes at være samtidig med K2, hvor dateringen ligeledes er usikker. Men der forslås en datering til førromersk jernalder.
- Observationer:** Idet K2 allerede var erkendt i forundersøgelsen, blev stolpehullerne ved K5 først tolket som værende en del af hustomten. Men da fladen var fuldt afrømmet kunne det ses, dels at stolpehullerne var uens med dem i K2 og dels at de fire stolpehuller, lå forskudt i forhold til de tagbærende stolpehuller i K2, hvorfor de blev tolket som en del af en staklade.

## K6, Hegn

- Terræn:** Jævnt terræn, ganske let faldende mod nord og øst.
- Dimensioner:** 8,5 m langt, orienteret nordvest-sydøst.
- Jordprøver:** Der blev ikke taget jordprøver til flotering og datering
- Observationer:** Muligt hegn. Det kan kun følges over en strækning på 8,5 m. Både orientering af anlæggene og deres ringe dybde (14-19 cm) taler imod at der kunne være tale om et midtsulehus.



Figur 13: Hegn K6 i den vestlige del af feltet vist med grøn skravering. Udgåede anlæg er turkis og øvrige anlæg er lys brun. 1:200

## K7, Treskibet hus i en fase

### Terræn:

Jævnt terræn, ganske let faldende mod nordøst. Undergrund ses som sandet ler der går over i mere gruset sandet ler.

### Andre anlæg:

Der var flere anlæg der kunne have relation til K7. A704 og A705 blev indledningsvis tænkt som indgangsstolpehuller, men A704 var diffus og overfladisk og A705 var et stenspor.

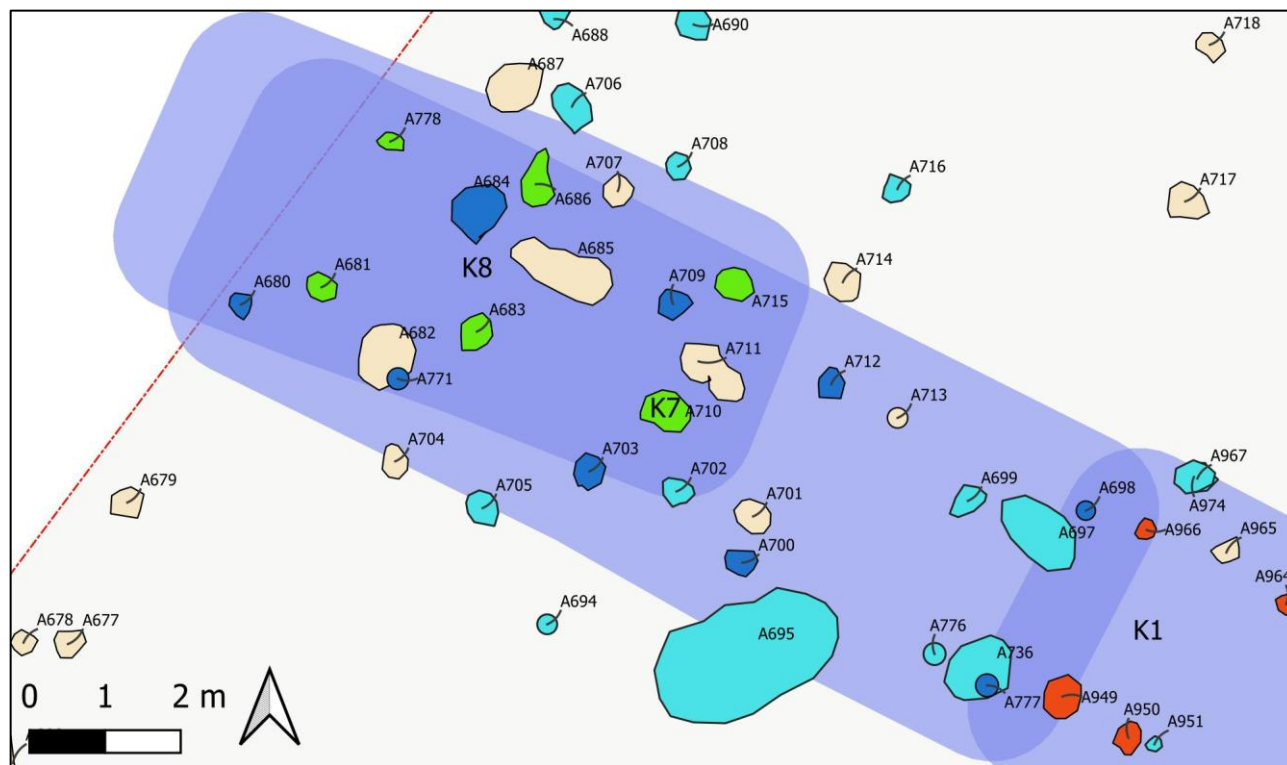
Gruben A682 virker til at overlejrede A771, heri blev der fundet keramik, der foreslås dateret til førromersk jernalder. A685 var en ild-/kogegrube, og ud fra orientering og placering har den næppe noget med K7 at gøre. A701, A707, A711 og A713 er alle stolpehuller, der ikke kan sættes i relation til hverken K7, eller K8.

### Dimensioner:

Længde: 12,2 m, Bredde: 4,6 m. Areal: 56,2 m<sup>2</sup>. Hustomten strækker sig ud af feltet mod vest, så både længde og areal antages at være større. Minimum 5 sæt tagbærende stolpehuller, og det antages at der må være mindst et stolpesæt mere mod vest.



Figur 14: Tagbærende stolpehul A771, A682 ses i øvre højre del. Set fra nord.



Figur 15: Hustomterne K7, K8 og K1. Det er usikkert hvorvidt der er tale om en hustomt i 2 faser, eller 2 enkeltliggende hustomer, hver i en fase. Tagbærende stolpehuller i K7 er markeret med blå, i K8 med grøn og i K1 med rød. Udgåede anlæg er turkis og øvrige anlæg lys brune. 1:100

**Jordprøver:**

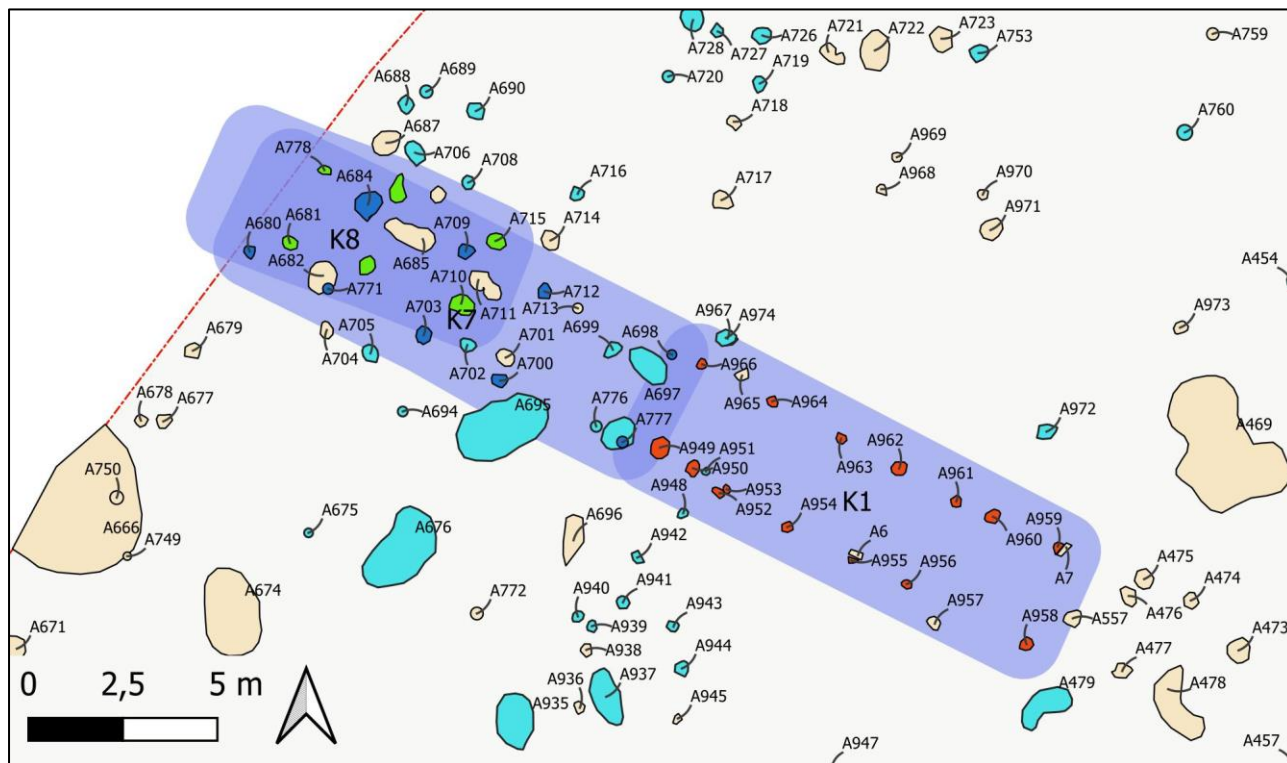
Der er udtaget 3 jordprøver fra A684, A698 og A700 til flotering og C<sup>14</sup> datering.

**Datering:**

Der foreslås en datering til yngre førromersk jernalder-ældre romersk jernalder på baggrund af størrelse og udformning, dette kan måske understøttes af fund af keramik i A682, der peger i den retning.

**Observationer:**

K7 blev først antaget for at være en del af K1, men de to hustomter afviger en del fra hinanden. De ligger i direkte forlængelse af hinanden, dog vinkler K7 sig lidt i forhold til K1. Stolpehullerne i K7 er generelt dybe, og relativt smalle, hvor stolpehuller i K1 er mere brede og knapt så dybe.



**Figur 16: Hustomterne K7, K8 og K1. Det er usikkert hvorvidt der er tale om en hustomt i 2 faser, eller 2 enkeltliggende hustomter, hver i en fase. Tagbærende stolpehuller i K7 er markeret med blå, i K8 med grøn og i K1 med rød. Udgåede anlæg er turkis og øvrige anlæg lys brune. 1:200**

## K8, Treskibet hus i en fase

- Terræn:** Jævnt terræn, ganske let faldende mod nordøst. Undergrund ses som sandet ler der går over i mere gruset sandet ler.
- Andre anlæg:** A685 ild-/koge-grube kan have relation til K8, omend anlægget ligger pudsigt i hustomtens østende. A706 og A708 var begge spor efter dyregange og A687 var en grube/fyldskifte.
- Dimensioner:** Længde: 6,8 m, Bredde: 4,15 m. Areal: 28,2 m<sup>2</sup>. Hustomten strækker sig ud af feltet mod vest, så både længde og areal antages at være større. Minimum 3 sæt tagbærende stolpehuller.
- Jordprøver:** Der er udtaget jordprøve fra A681, A686, og A710 til flotering og C<sup>14</sup> datering.
- Datering:** Hustomten kan i sin natur ikke være samtidig med K7, men der foreslås en datering til førromersk jernalder.
- Observationer:** Der var desværre ingen stratigrafi mellem anlæg i K7 og K8, til at afgøre en indbyrdes kronologi.



Figur 17: Tagbærende stolpehul A778, set fra vest.



Figur 18: Tagbærende stolpehul A683, set fra sydvest.



## K9, Treskibet hus i en fase

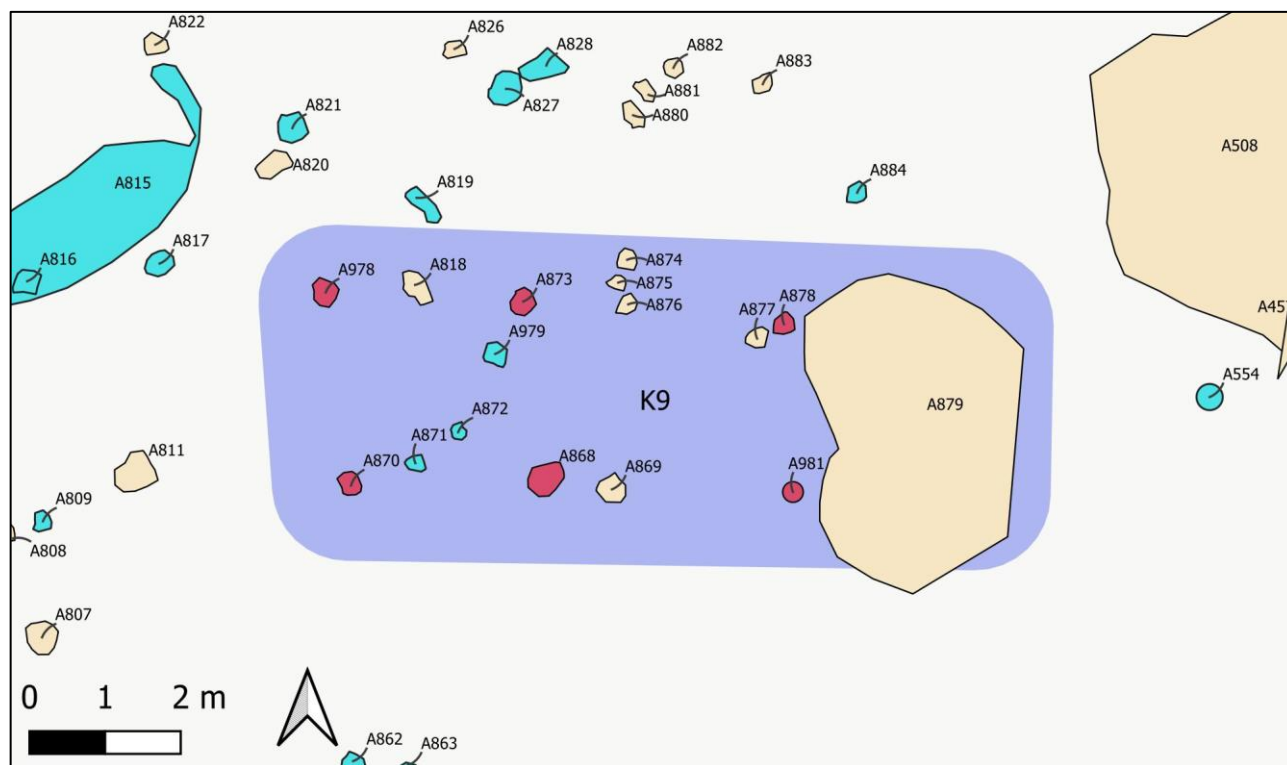
**Terræn:** Jævnt og let faldende mod øst og nordøst. Undergrunden er fortrinsvis sandet ler med grusede områder.

**Andre anlæg:** Der var en del anlæg i og omkring K9. A874-A877 var alle stolpehuller, hvor A877 måske kan være en udskiftning af A878. A871, A872 og A979 udgik (natur eller dyregange). A869 var et pænt stolpehul, dog uden nogen umiddelbar relation til K7. I østenden af hustomtens lå gruben A879, der må overlejre et stolpesæt. Mod vest var A811 og A817 et muligt stolpesæt, men ved snit kunne det konstateres at A811 var et overfladisk fyldskifte og A817 udgik som natur.

**Dimensioner:** Længde: 10,4 m, Bredde: 4,4 m. Areal: 45,8 m<sup>2</sup>. Størrelsen på hustomtens er omtrentlig, grundet A879, men K9 øvrige stolpehuller ligger pænt og symmetrisk, sådan at det var muligt at komme med et realistisk estimat på hustomtens længde.

**Jordprøver:** Der blev udtaget i alt 3 jordprøver fra A870, A877 og A981 til flotering og C<sup>14</sup> datering.

**Datering:** Der foreslås en datering til førromersk jernalder, på baggrund af hustomtens udformning og opbygning.



Figur 19: Hustomtens K9 med tagbærende stolpehuller markeret med mørk rød. Udgæede anlæg er turkis og øvrige anlæg lysebrune. 1:100

## K10, Treskibet hus i en fase

### Terræn:

Terrænet er let faldende mod øst og nordøst. Undergrund er let sandet ler, der i dybden går over i kompakt gruset ler.

### Andre anlæg:

A892, et overfladisk stolpehul i vestenden af hustomt. Tolkes ikke som en del af K10.



Figur 20: Tagbærende stolpehul A895, set fra syd

### Dimensioner:

Længde: 16,3 m, Bredde: 4,8. Areal: 78,2 m<sup>2</sup>.

Minimum 5 stolpesæt, men der må have været en makker til A507, hvorfor det antages at der har været 6 stolpesæt.

### Jordprøver:

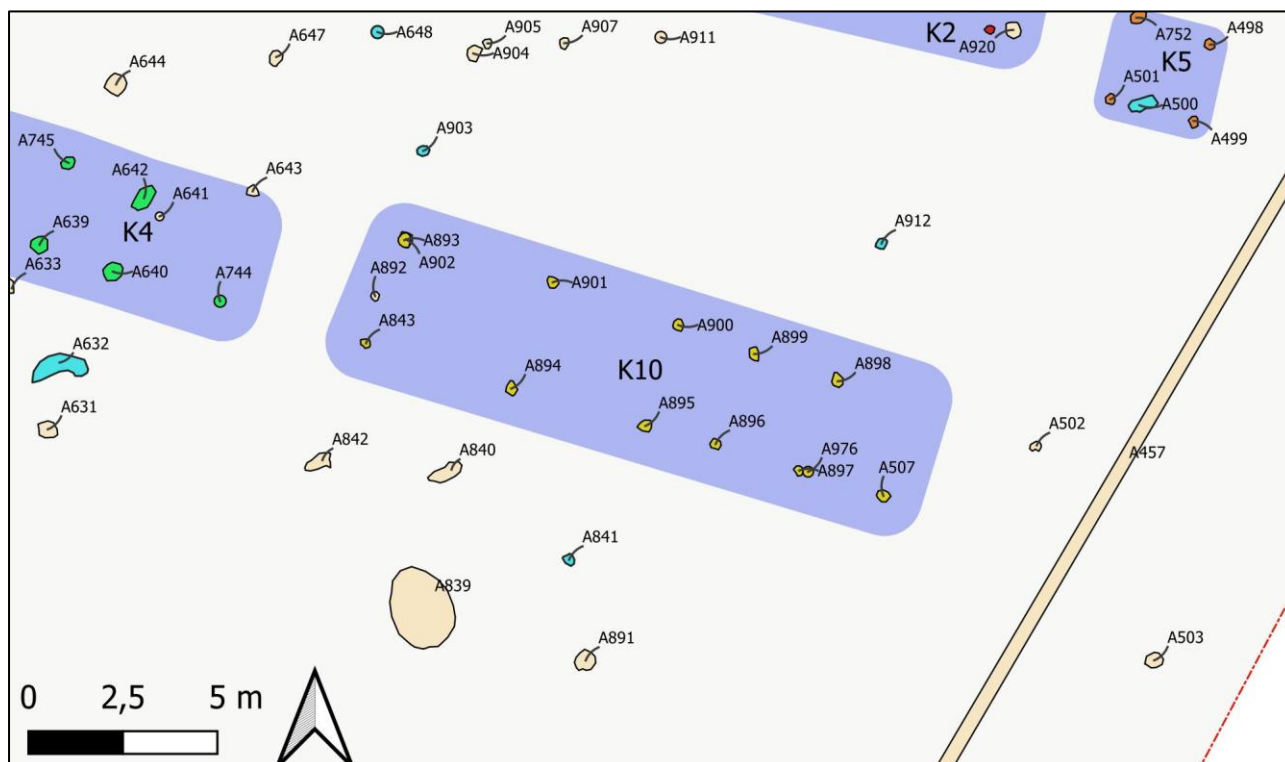
Der er udtaget jordprøve fra A893, A895 og A899 til flotering og C<sup>14</sup> datering.

### Datering:

Der foreslås en datering til romersk jernalder, især på baggrund af hustomtens opbygning.

### Observationer:

Det virker til at K10 er opbygget i moduler, hvor de to tagbærende stolpesæt i vest står med henholdsvis 4 m og 3,5 m afstand, og hvor de i østenden står tættere med henholdsvis 2 m, 2,3 m og 2,3 m. Dette er med til at trække dateringen op i romersk jernalder.



Figur 21: Hustomt K10 markeret med mørk grøn. Udgåede anlæg er turkis og øvrige anlæg lys brune. 1:200

## K11, Muligt hegn

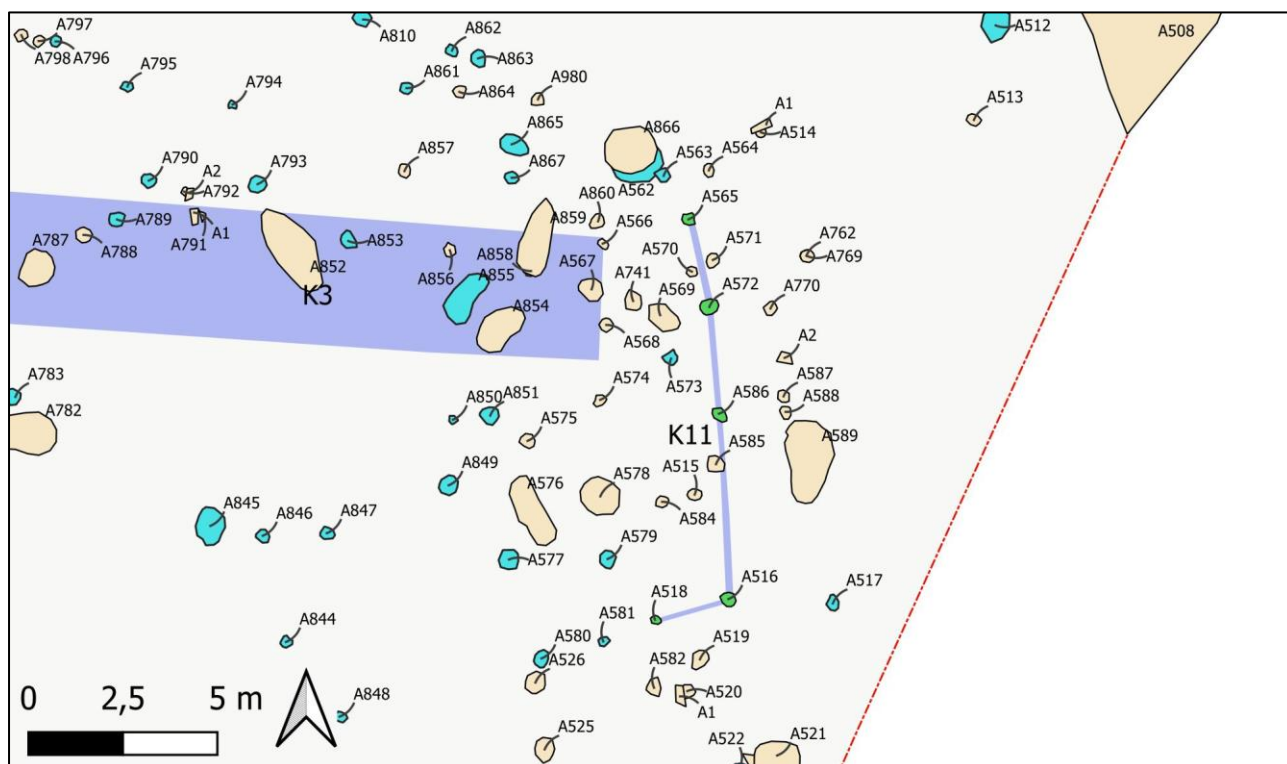
**Terræn:** Let skrående mod øst, nordøst og nord. Undergrund er gruset sand og grus.

**Andre anlæg:** De to stolpehuller A564 og A571, kunne for så vidt godt være en del af K11.

**Dimensioner:** Længde: 12 m.

**Datering:** Der blev fundet et enkelt sideskår i A516, der forsigtig foreslås dateret til førromersk – romersk jernalder. Der er ikke andre daterende fund.

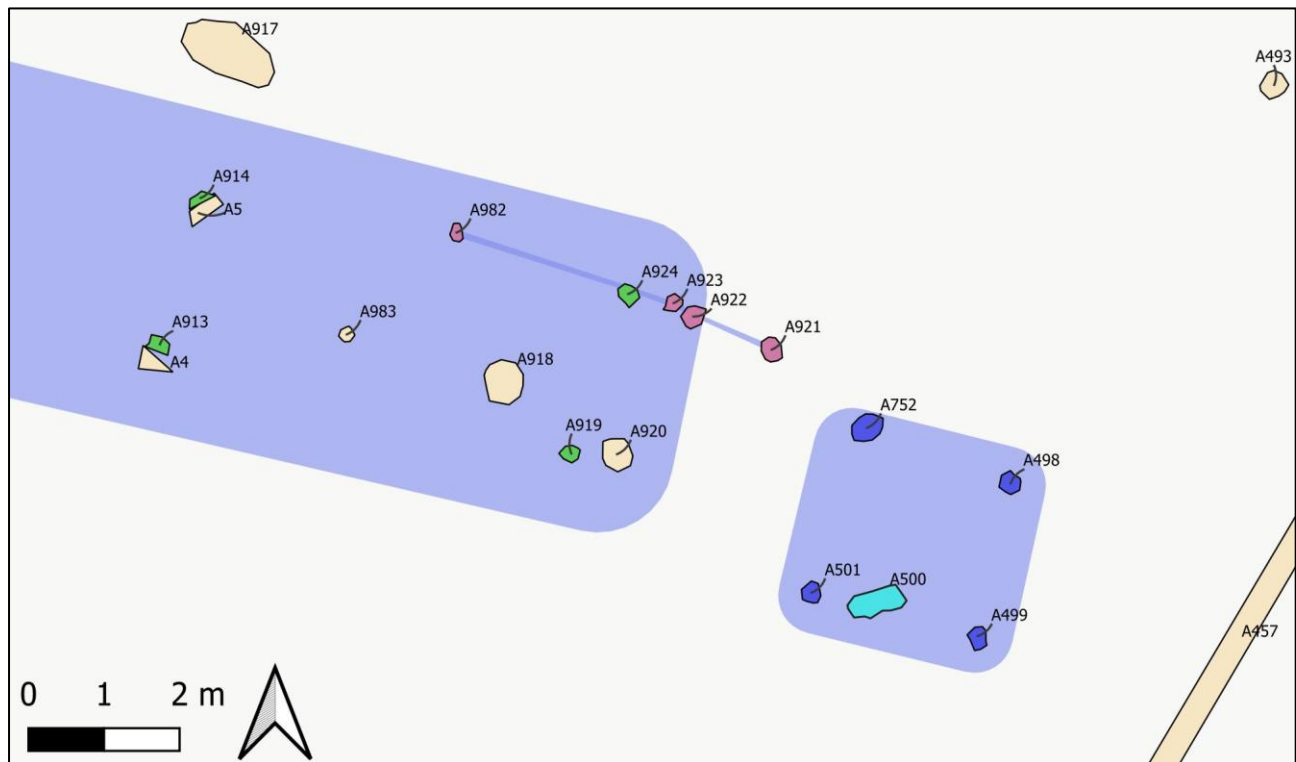
**Observationer:** Der er en vis usikkerhed om, hvorvidt der er tale om et hegn eller blot stolpehuller med ukendt funktion. Men alle stolpehuller er mellem 30 og 34 cm dybe, og relativt ensarter i fyld, hvilket kan tale til fordel for tolkningen som hegn. Bedste tolkning er et muligt enkeltrækket hegn.



Figur 22: Muligt hegn K11, i den sydøstlige del af feltet. Hegnsstolpehullerne er markeret med grønt. Udgåede anlæg er turkis og øvrige anlæg lys brune. 1:200.

## K12, Muligt hegn

- Terræn:** Terrænet er jævnt og falder let mod øst og nordøst, undergrund ses som let gruset og sandet ler.
- Andre anlæg:** A918, A920 og A983 tolkes som mulige produktionsanlæg i forbindelse med smedning, der blev fundet slagge og relativt store mængder trækulsnister, trods anlæggenes beskedne dybde.
- Dimensioner:** Længde: 6,4 m.
- Datering:** Der er ikke gjort daterende fund i stolpehullerne. Stolpehullerne kan være samtidige med A918 og A920, hvor der er udtaget jordprøver fra med henblik på datering.
- Observationer:** K12 blev foreslået som et læhegn omkring A918 og A920. Stolpehullerne er generelt overfladiske, hvor A921-A923 er cirka 20 cm dybe, og A982 14 cm. Det kan ikke afvises at der er tale om et hegn, men skulle det give læ for vind, kunne man forvente at det var mere orienteret nord-syd og ikke øst-vest.



Figur 23: Læhegn K12, her markeret med lilla stolpehuller. K2 er markeret med grøn og K5 med blå. Udgåede anlæg er turkis og øvrige anlæg lys brune. 1:100.

## Øvrige anlægstyper

### Gruber

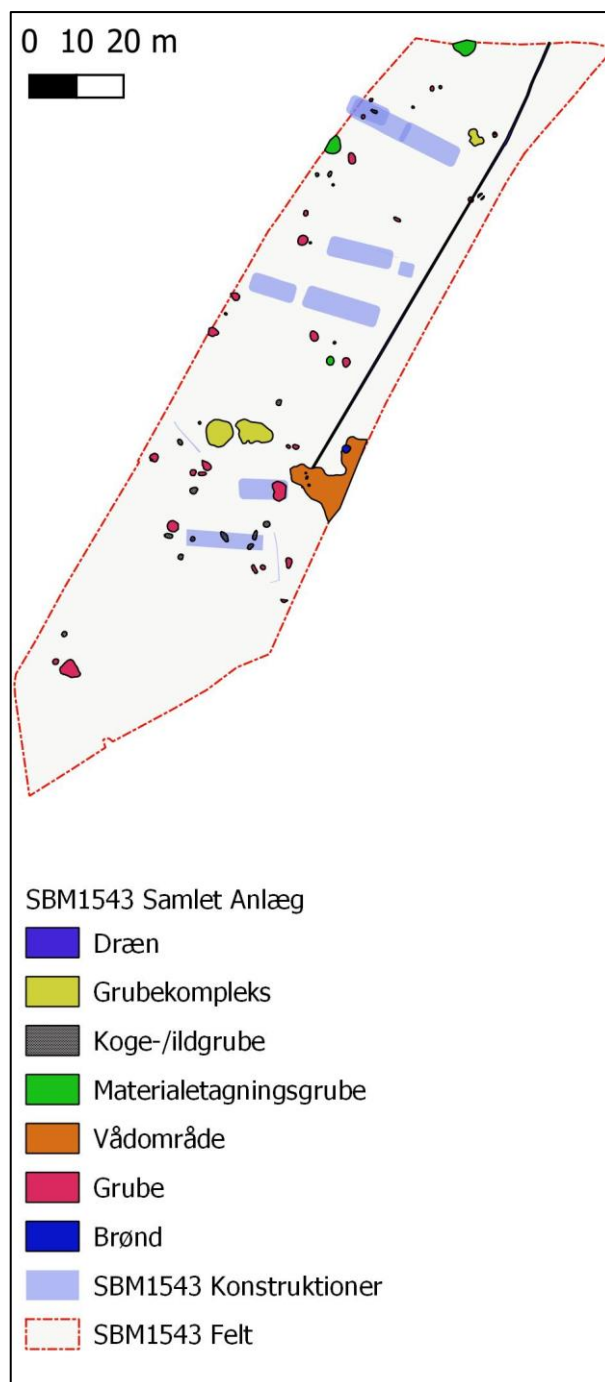
Udover de relativt mange hustomter på det undersøgte areal, blev der også fundet adskillige gruber og en enkelt brønd. Som det ses på Figur 24 er der en klar fordeling af grubetyper på pladsen. I den sydlige del er det primært ild-/koge-gruber og almindelige affaldsgruber. Centralt i feltet ses to større grube komplekser samt flere affaldsgruber, og i den nordlige del er det materialetagningsgruber og kun i begrænset grad affaldsgruber der ses.

Især for materialetagningsgruberne er det undergrunden der er afgørende, og i den forbindelse er undergrunden i nord væsentligt bedre egnet til udtagning af ler, end den sydlige ende, der kunne ses som mere sandet og gruset.

For ild-/koge-gruber og grubekomplekserne er det måske nærmere tidsperioden for aktivitet der er afgørende, sådan at den sydlige del af feltet rummer den ældste aktivitet og mod nord den yngste aktivitet i området. Dette falder delvist sammen med de forslåede dateringer på hustomterne, hvor man ser førromersk jernalder i syd og yngre bebyggelse i den centrale og nordlige del af feltet.

De tre grubekomplekser A469, A600 og A833 var alle relativt overfladiske, med en dybde på 33, 60 og 38 cm. De var samtidig fundfattige, med kun en begrænset mængde keramikskår i A600 og A833.

De tre materialetagningsgruber A666, A756 og A890 var som forventeligt dybe med en dybde på 230, 176 og 90 cm.



Figur 24: Tematiseret oversigt over grubetyper



Figur 25: Grubekompleks A833, set fra syd. Grubekomplekset var ganske overfladisk, ligesom det også var gældende for A600, umiddelbart vest for dette grubekompleks.



Figur 26: Nordprofil i materialetagningsgrube A666, set fra syd.



Figur 27: Vestprofil i materialetagningsgrube A666, set fra øst.

Som det fornemmes på Figur 26 og Figur 27 var A666 svær at se og lys i fyldet. Men nedgravningskanten, især i den vestlige profil, var meget tydelig (se Figur 28). Her ses den relativt gode ler, som må have været målet for nedgravningen. Noget dybt, cirka 90 cm nede i gruben, fremkom en håndfuld sideskår (X113), der foreslås dateret til førromersk jernalder.



Figur 28: Detailfoto af nedgravning i A833, det ses hvordan nedgravningen bryder de laminerede undergrundslag.

I den nordlige del af feltet fremkom materialetagningsgrube A759, der desværre lå delvist ude af feltet og derfor ikke kunne afdækkes helt. Ved snit kunne det konstateres at der var gravet knap 2 m ned i noget våd og kompakt ler. Et stykke over grubens bund, i et meget trækulsholdigt lag, blev der fundet en del keramik (X130-X133) der ligesom ved A666, kunne dateres til førromersk jernalder. Gruben blev indledningsvis tolket som en mulig brønd, grundet tynde, nærmest laminerede lag i bunden, men med grubes omfang og noget skrående kant i den vestlige del, samt tilstedeværelsen af god ler, må tolkningen som materialetagningsgrube stå som mest plausibel.



Figur 29: Nordprofil i materialetagningsgrube A756. En rigtig flot grube med opfyldt i flere omgange.

Blandt de mange affaldsgruber overraskede især grube A505 med en del spændende keramik og interessant stratigrafi.

Gruben er ud fra keramikken fundet deri, det ældst daterbare anlæg i feltet. Der blev fundet en del ornamenteret keramik i form af horisontale bånd med fingerindtryk eller skrå indridsninger (Figur 30). Dertil kommer relativt mange skår med øreknopper (Figur 31) Ornamentikken kombineret med rande, viser at anlægget bør dateres til ældre førromersk jernalder periode 1.

Selve gruben er tydeligvis opfyldt i ad flere omgange med forskellig fyld, men man har dengang valgt at grave uden om den store sten i den sydlige del af bunden. Den må have været for tung og uhåndterlig at fjerne, også dengang.



Figur 30: Karside X75



Figur 31: Sideskår med øreknop, X61



Figur 32: Vest profil i grube A505. Man har meget tydeligt valgt at grave uden om den store sten i syd. Set fra øst.



## Brønde

Der blev i feltet også fundet spor efter en enkelt brønd, A506 beliggende i kanten af et større lavningspræget område (se Figur 24, med orange signatur). På baggrund af keramik fundet i brønden, foreslås en datering til ældre førromersk jernalder, ligesom ved grube A505. Der blev derudover fundet enkelte fragmenter af metal i brøndens øvre lag. Disse var dog i så dårlig stand, at de blev kasseret efter registrering



Figur 34: Kar X93, der kunne samles en stor del af. Karret ses også i profilbilledet.



Figur 33: Metalfragmenter X95 fundet i brøndens øvre lag.



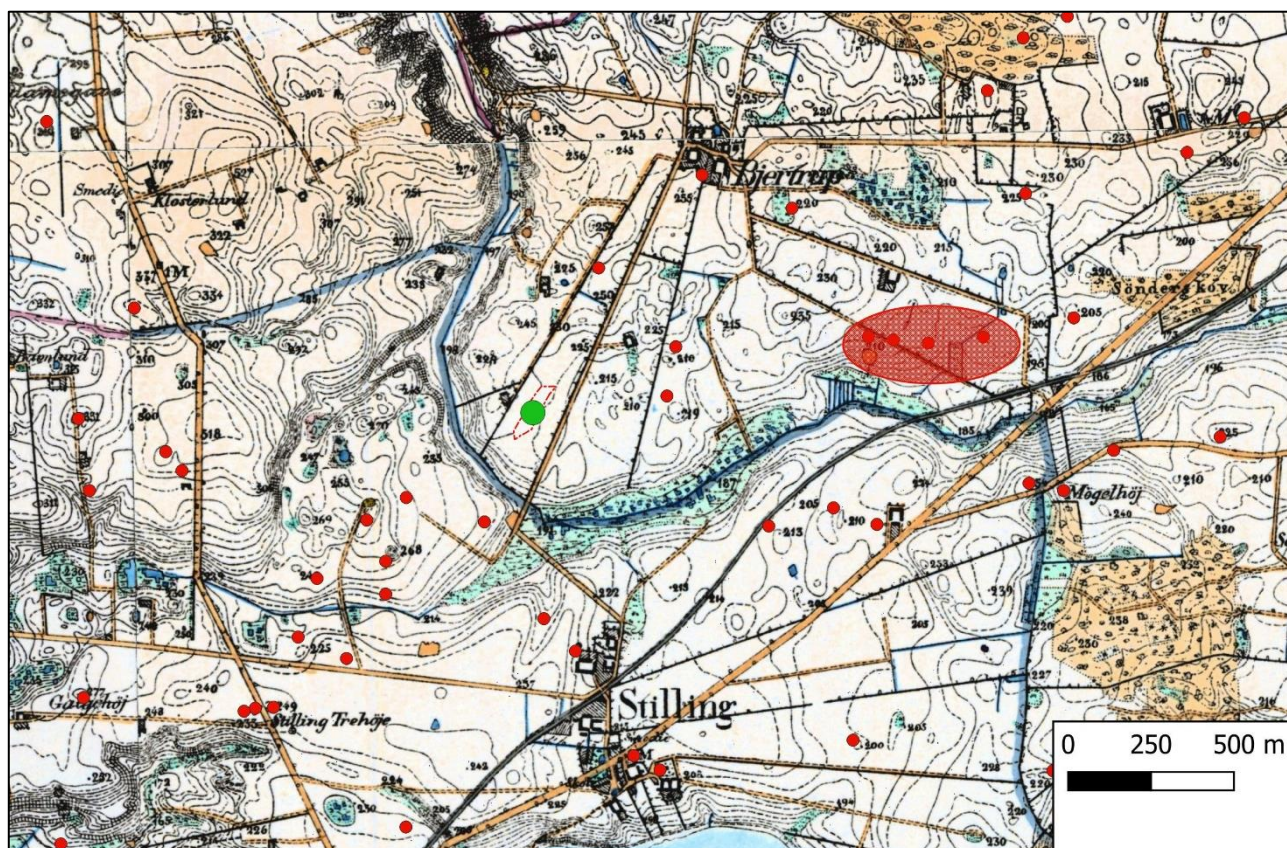
Figur 35: Nordprofil i brønd A506, set fra syd. Karret X93, ses central i den nedre del af brøndens mørke fyld.

## Perspektivering

Tilstedeværelsen af bosættelse fra jernalder på næsset defineret af Sommerbækken stemmer godt overens med det billede der ses længere mod øst, hvor tidligere arkæologiske udgravninger også har påvist bosættelse samt med tanken om et vandrelandsbysystem.

Det er bemærkelsesværdigt, hvordan området mellem Dørupvej og motorvej E45 (forundersøgt som SBM1543 Bjertrup IV etape I) er nærmest sterilt for arkæologi, for så mod øst bliver meget bebygget igen. Der kan måske være en sammenhæng mellem de manglende kulturspor og tilstedeværelsen af mange lavninge og vådområder. Med det landskab i mente, virker bosættelsen her vest for Dørupvej afskåret fra bosættelserne længere mod øst og isoleret. Dog skal man kun få hundrede meter mod nord, for igen at påtræffe arkæologi fra jernalderen, så et oplagt spørgsmål er, hvorvidt bosættelsen fundet her kan sættes i sammenhæng med bosættelserne længere mod øst, eller om der nærmere er tale om to selvstændige vandrelandsbysystemer.

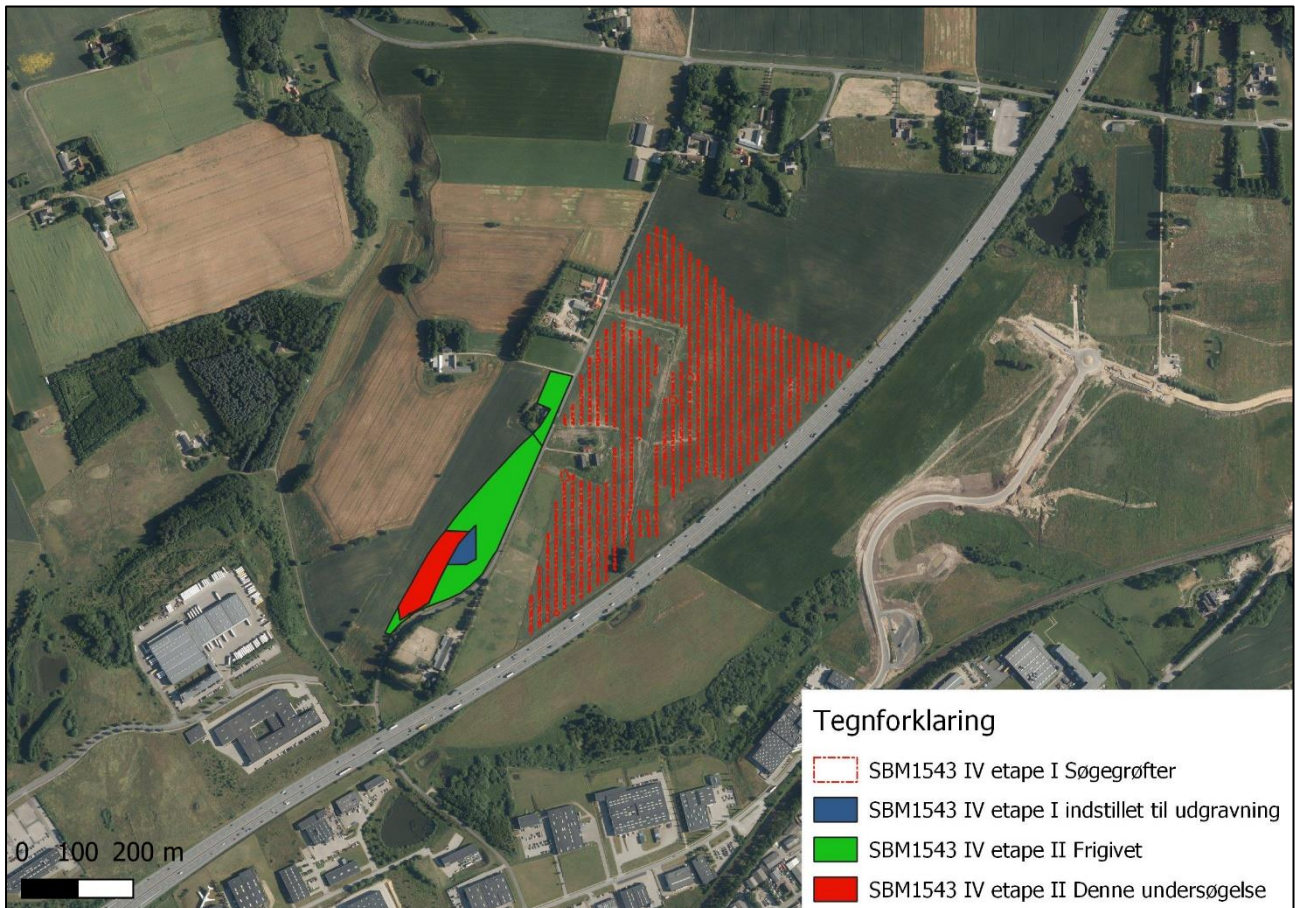
Her kan undersøgelser mod nord og nordøst for denne lokation, måske være med til at belyse eventuelle sammenhænge, både i forhold til kronologi og til samhørighed.



Figur 36: Denne udgravning er markeret med grønt, mod øst ses med rød ellipse området ved Bjertrup Østergård der er rig på aktivitet fra jernalder. På Høje Målebordsblade ses sommerbækken og den afgrænsning den danner tydeligt.

## Fremtidigt arbejde på stedet

Der skal foretages en mindre systematisk udgravning i forlængelse af det undersøgte felt i nordøst retning. Det bliver interessant at se om samme billede med hustomter på fortsætter mod øst. Men derudover er det undersøgte areal frigivet til anlægsarbejde.



Figur 37: Området markeret med blå, er indstillet til systematisk udgravning.

Skanderborg Museum d. 27-09-2023

Arkæolog

Morten V. Rasmussen

## Anlægsliste

Anlæg	Hovedgruppe	Undergruppe	Datering	Fase	Tegn.	Indgår i	Består af
A430	Stolpehul		Jernalder- Jernalder		T13		
A431	Stolpehul		Jernalder- Jernalder		T13		
A432	Udgår	Db-nummer	Udateret- Udateret		T13		
A433	Stolpehul		Jernalder- Jernalder		T13		
A434	Stolpehul		Jernalder- Jernalder		T13		
A435	Stolpehul		Jernalder- Jernalder		T13		
A436	Stolpehul		Jernalder- Jernalder		T13		
A437	Stolpehul		Jernalder- Jernalder		T13		
A438	Stolpehul		Jernalder- Jernalder		T13		
A439	Stolpehul		Jernalder- Jernalder		T13		
A440	Stolpehul		Jernalder- Jernalder		T13		
A441	Udgår	Kan ikke ses i profil	Udateret- Udateret		T13		
A442	Stolpehul		Jernalder- Jernalder		T13		
A443	Stolpehul		Jernalder- Jernalder		T13		
A444	Stolpehul		Jernalder- Jernalder		T13		
A445	Stolpehul		Jernalder- Jernalder		T13		
A446	Stolpehul		Jernalder- Jernalder		T13		
A447	Stolpehul		Jernalder- Jernalder		T13		

Anlæg	Hovedgruppe	Undergruppe	Datering	Fase	Tegn.	Indgår i	Består af
A448	Stolpehul		Jernalder- Jernalder		T13		
A449	Udgår	Natur	Udateret- Udateret		T12		
A450	Stolpehul		Jernalder- Jernalder				
A451	Stolpehul		Jernalder- Jernalder		T12		
A452	Stolpehul		Jernalder- Jernalder		T12		
A453	Stolpehul		Jernalder- Jernalder		T12		
A454	Udgår	Natur	Udateret- Udateret		T12		
A455	Stolpehul		Jernalder- Jernalder		T12		
A456	Stolpehul		Jernalder- Jernalder		T12		
A457	Recent forstyrrelse	Dræn	Nutid-Nutid				
A458	Grube		Jernalder- Jernalder		T17		
A459	Stolpehul		Jernalder- Jernalder		T17		
A460	Recent forstyrrelse	Snittekasse	Nutid-Nutid				
A461	Stolpehul		Jernalder- Jernalder		T12, T19		
A462	Udgår	Natur	Udateret- Udateret		T12		
A463	Udgår	Natur	Udateret- Udateret		T12		
A464	Udgår	Udgår	Udateret- Udateret				
A465	Stolpehul		Jernalder- Jernalder		T12		
A466	Udgår	Muldplet	Udateret-		T17		

Anlæg	Hovedgruppe	Undergruppe	Datering	Fase	Tegn.	Indgår i	Består af
			Udateret				
A467	Udgår	Snitkasse	Nutid-Nutid		T17		
A468	Stolpehul		Jernalder- Jernalder		T17		
A469	Grube	Grubekompleks	Jernalder- Jernalder		T20		
A470	Udgår	Natur	Udateret- Udateret		T15		
A471	Udgår	Natur	Udateret- Udateret		T15		
A472	Udgår	Stenspor	Udateret- Udateret		T15		
A473	Stolpehul		Jernalder- Jernalder		T26		
A474	Stolpehul		Jernalder- Jernalder		T26		
A475	Stolpehul		Jernalder- Jernalder		T26		
A476	Stolpehul		Jernalder- Jernalder		T26		
A477	Stolpehul		Jernalder- Jernalder		T26		
A478	Stolpehul		Jernalder- Jernalder		T26		
A479	Udgår	Natur	Udateret- Udateret		T26		
A480	Udgår	Rodvælter	Udateret- Udateret		T15		
A481	Grube		Jernalder- Jernalder		T16		
A482	Grube		Jernalder- Jernalder		T16		
A483	Stolpehul		Jernalder- Jernalder		T17		
A484	Fyldskifte		Jernalder- Jernalder		T17		
A485	Stolpehul		Jernalder-		T17		

Anlæg	Hovedgruppe	Undergruppe	Datering	Fase	Tegn.	Indgår i	Består af
			Jernalder				
A486	Stolpehul		Jernalder- Jernalder		T17		
A487	Udgår	Natur	Udateret- Udateret		T15		
A488	Stolpehul		Jernalder- Jernalder		T17		
A489	Udgår	Natur	Udateret- Udateret		T16		
A490	Stolpehul		Jernalder- Jernalder		T16		
A491	Udgår	Natur	Udateret- Udateret		T15		
A492	Udgår	Overfladisk plet	Udateret- Udateret		T20		
A493	Fyldskifte		Jernalder- Jernalder		T20		
A494	Udgår	Overfladisk plet	Udateret- Udateret		T20		
A495	Udgår	Overfladisk plet	Udateret- Udateret		T20		
A496	Stolpehul		Jernalder- Jernalder		T20		
A497	Stolpehul		Jernalder- Jernalder		T20		
A498	Stolpehul	Tagstolpehul	Jernalder- Jernalder		T20	K5	
A499	Stolpehul	Tagstolpehul	Jernalder- Jernalder		T20	K5	
A500	Udgår	Rodvælter	Udateret- Udateret		T26		
A501	Stolpehul	Tagstolpehul	Jernalder- Jernalder		T20	K5	
A502	Stolpehul		Jernalder- Jernalder		T15		
A503	Fyldskifte		Jernalder- Jernalder		T15		

Anlæg	Hovedgruppe	Undergruppe	Datering	Fase	Tegn.	Indgår i	Består af
A504	Fyldskifte		Jernalder- Jernalder		T15		
A505	Grube		Ældre Førromersk Jernalder (per.1)- Ældre Førromersk Jernalder (per.1)		T19		
A506	Brønd		Jernalder- Jernalder		T18		
A507	Stolpehul	Tagstolpehul	Jernalder- Jernalder		T15		
A508	Naturfænomen	Vådområde	Udateret- Udateret		T14		
A509	Udgår	Natur	Udateret- Udateret		T12		
A510	Udgår	Natur	Udateret- Udateret		T12		
A511	Stolpehul		Jernalder- Jernalder		T12		
A512	Udgår	Stenspor	Udateret- Udateret		T12		
A513	Stolpehul		Jernalder- Jernalder		T12		
A515	Stolpehul	Tagstolpehul	Jernalder- Jernalder		T15		
A516	Stolpehul	Hegnsstolpehul	Jernalder- Jernalder		T15, T22	K11	
A517	Udgår	Stenspor	Udateret- Udateret		T15		
A518	Stolpehul	Hegnsstolpehul	Jernalder- Jernalder		T15	K11	
A519	Stolpehul		Jernalder- Jernalder		T15		
A520	Stolpehul		Jernalder- Jernalder		T15		



Anlæg	Hovedgruppe	Undergruppe	Datering	Fase	Tegn.	Indgår i	Består af
A521	Fyldskifte		Jernalder- Jernalder		T15		
A522	Udgår	Natur	Udateret- Udateret		T15		
A523	Fyldskifte		Jernalder- Jernalder		T15		
A524	Fyldskifte		Jernalder- Jernalder		T15		
A525	Stolpehul		Jernalder- Jernalder		T15		
A526	Fyldskifte		Jernalder- Jernalder		T15		
A527	Udgår	Natur	Udateret- Udateret		T15		
A528	Udgår	Recent	Udateret- Udateret		T14		
A529	Udgår	Natur	Udateret- Udateret		T14		
A530	Stolpehul		Jernalder- Jernalder		T14		
A531	Udgår	Natur	Udateret- Udateret		T14		
A532	Udgår	Recent	Udateret- Udateret		T15		
A533	Stolpehul		Jernalder- Jernalder		T15		
A534	Stolpehul		Jernalder- Jernalder		T13		
A535	Stolpehul		Jernalder- Jernalder		T12		
A536	Grube		Jernalder- Jernalder		T15		
A537	Grube	Koge-/ildgrube	Jernalder- Jernalder		T14		
A538	Stolpehul		Jernalder- Jernalder		T14		
A539	Stolpehul		Jernalder-		T14		

Anlæg	Hovedgruppe	Undergruppe	Datering	Fase	Tegn.	Indgår i	Består af
			Jernalder				
A540	Udgår	Stenspor	Udateret- Udateret		T14		
A541	Udgår	Natur	Udateret- Udateret		T14		
A542	Stolpehul		Jernalder- Jernalder		T14		
A543	Stolpehul		Jernalder- Jernalder		T14		
A544	Udgår	Stenspor	Udateret- Udateret		T14		
A545	Stolpehul		Jernalder- Jernalder		T14		
A546	Stolpehul		Jernalder- Jernalder		T14		
A547	Udgår	Natur	Udateret- Udateret		T14		
A548	Stolpehul		Jernalder- Jernalder		T14		
A549	Grube		Jernalder- Jernalder		T18		
A550	Fyldskifte		Jernalder- Jernalder		T16		
A551	Udgår	Muldplet	Udateret- Udateret		T17		
A552	Udgår	Natur	Udateret- Udateret		T17		
A553	Udgår	Dyregang	Udateret- Udateret		T15		
A554	Udgår	Natur	Udateret- Udateret				
A555	Udgår	Natur	Udateret- Udateret				
A556	Stolpehul		Jernalder- Jernalder		T17		
A557	Stolpehul		Jernalder- Jernalder		T26		

Anlæg	Hovedgruppe	Undergruppe	Datering	Fase	Tegn.	Indgår i	Består af
A558	Stolpehul		Jernalder- Jernalder		T15		
A559	Udgår	Natur	Udateret- Udateret		T15		
A560	Udgår	Natur	Udateret- Udateret				
A561	Udgår	Natur	Udateret- Udateret				
A562	Udgår	Db. nummerering	Udateret- Udateret				
A563	Udgår	Natur	Udateret- Udateret				
A564	Stolpehul		Jernalder- Jernalder		T22		
A565	Stolpehul	Hegnsstolpehul	Jernalder- Jernalder		T21	K11	
A566	Stolpehul		Jernalder- Jernalder		T21		
A567	Fyldskifte		Jernalder- Jernalder		T21		
A568	Stolpehul		Jernalder- Jernalder		T21		
A569	Stolpehul		Jernalder- Jernalder		T21		
A570	Udgår	Natur	Udateret- Udateret		T21		
A571	Stolpehul		Jernalder- Jernalder		T21		
A572	Stolpehul	Hegnsstolpehul	Jernalder- Jernalder		T21	K11	
A573	Udgår	Ej genfundet	Udateret- Udateret		T22		
A574	Udgår	Stenspor	Udateret- Udateret		T21		
A575	Stolpehul		Jernalder- Jernalder		T21		
A576	Grube		Jernalder-		T22		

Anlæg	Hovedgruppe	Undergruppe	Datering	Fase	Tegn.	Indgår i	Består af
			Jernalder				
A577	Udgår	Muldplet	Udateret- Udateret		T22		
A578	Grube		Jernalder- Jernalder		T21		
A579	Udgår	Muldplet	Udateret- Udateret		T22		
A580	Udgår	Muldplet	Udateret- Udateret		T22		
A581	Udgår	Natur	Udateret- Udateret		T22		
A582	Stolpehul		Jernalder- Jernalder		T22		
A583	Grube		Jernalder- Jernalder		T22		
A584	Stolpehul		Jernalder- Jernalder		T22		
A585	Stolpehul	Hegnsstolpehul	Jernalder- Jernalder		T22		
A586	Stolpehul	Hegnsstolpehul	Jernalder- Jernalder		T21	K11	
A587	Fyldskifte		Jernalder- Jernalder		T21		
A588	Fyldskifte		Jernalder- Jernalder		T21		
A589	Grube		Førromersk Jernalder- Førromersk Jernalder		T22		
A590	Grube		Jernalder- Jernalder		T16		
A591	Udgår	Natur	Udateret- Udateret		T15		
A592	Udgår	Natur	Udateret- Udateret		T15, T24		
A593	Stolpehul		Jernalder- Jernalder		T15		

Anlæg	Hovedgruppe	Undergruppe	Datering	Fase	Tegn.	Indgår i	Består af
A594	Udgår	Natur	Udateret- Udateret				
A595	Udgår	Natur	Udateret- Udateret		T23		
A596	Stolpehul		Jernalder- Jernalder		T23		
A597	Stolpehul		Jernalder- Jernalder		T23		
A598	Stolpehul	Hegnsstolpehul	Jernalder- Jernalder		T24	K6	
A599	Stolpehul		Jernalder- Jernalder		T24		
A600	Grube		Jernalder- Jernalder		T23		
A601	Udgår	Natur	Udateret- Udateret		T23		
A602	Grube		Jernalder- Jernalder		T24		
A603	Udgår	Udgår	Udateret- Udateret				
A604	Udgår	Udgår	Udateret- Udateret				
A605	Udgår	Natur	Udateret- Udateret		T24		
A606	Udgår	Natur	Udateret- Udateret		T24		
A607	Udgår	Natur	Udateret- Udateret		T24		
A608	Udgår	Natur	Udateret- Udateret		T24		
A609	Udgår	Natur	Udateret- Udateret		T24		
A610	Udgår	Natur	Udateret- Udateret		T24		
A611	Udgår	Natur	Udateret- Udateret		T24		
A612	Udgår	Natur	Udateret-		T24		

Anlæg	Hovedgruppe	Undergruppe	Datering	Fase	Tegn.	Indgår i	Består af
			Udateret				
A613	Stolpehul	Hegnsstolpehul	Jernalder- Jernalder		T24	K6	
A614	Stolpehul		Jernalder- Jernalder		T15		
A615	Udgår	Natur	Udateret- Udateret				
A616	Stolpehul		Jernalder- Jernalder		T24		
A617	Grube		Jernalder- Jernalder		T24		
A618	Stolpehul		Jernalder- Jernalder		T24		
A619	Stolpehul		Jernalder- Jernalder		T27		
A620	Stolpehul		Jernalder- Jernalder		T27		
A621	Stolpehul		Jernalder- Jernalder		T27		
A622	Stolpehul		Jernalder- Jernalder		T27		
A623	Udgår	Natur	Udateret- Udateret		T27		
A624	Udgår	Natur	Udateret- Udateret		T27		
A625	Grube		Jernalder- Jernalder		T27		
A626	Grube		Jernalder- Jernalder		T27		
A627	Stolpehul		Jernalder- Jernalder		T27		
A628	Grube		Jernalder- Jernalder		T27		
A629	Udgår	Variation i undergrund	Udateret- Udateret		T27		
A630	Stolpehul		Jernalder- Jernalder		T27		

Anlæg	Hovedgruppe	Undergruppe	Datering	Fase	Tegn.	Indgår i	Består af
A631	Stolpehul		Jernalder- Jernalder		T27		
A632	Udgår	Rodvælter	Udateret- Udateret				
A633	Stolpehul		Jernalder- Jernalder		T27		
A634	Stolpehul		Jernalder- Jernalder				
A635	Stolpehul		Jernalder- Jernalder		T27		
A636	Stolpehul	Tagstolpehul	Jernalder- Jernalder		T16		
A637	Stolpehul		Jernalder- Jernalder		T27		
A638	Stolpehul		Jernalder- Jernalder		T27		
A639	Stolpehul	Tagstolpehul	Jernalder- Jernalder		T16		
A640	Stolpehul	Tagstolpehul	Jernalder- Jernalder		T16		
A641	Stolpehul		Jernalder- Jernalder		T16		
A642	Stolpehul	Tagstolpehul	Jernalder- Jernalder		T16		
A643	Stolpehul		Jernalder- Jernalder		T19		
A644	Stolpehul		Jernalder- Jernalder		T19		
A645	Stolpehul		Jernalder- Jernalder		T27		
A646	Stolpehul		Jernalder- Jernalder		T20		
A647	Stolpehul		Jernalder- Jernalder		T18		
A648	Udgår	Ej snittet	Udateret- Udateret				
A649	Udgår	Rodvælter	Udateret-				

Anlæg	Hovedgruppe	Undergruppe	Datering	Fase	Tegn.	Indgår i	Består af
			Udateret				
A650	Grube		Jernalder- Jernalder		T17		
A651	Udgår	Del af A650	Udateret- Udateret				
A652	Grube		Jernalder- Jernalder		T17		
A653	Udgår	Natur	Udateret- Udateret				
A654	Udgår	Natur	Udateret- Udateret				
A655	Fyldskifte		Udateret- Udateret		T17		
A656	Fyldskifte		Udateret- Udateret		T17		
A657	Udgår	Dyregang	Udateret- Udateret		T17		
A658	Stolpehul		Jernalder- Jernalder		T20		
A659	Udgår	Overfladisk plet	Udateret- Udateret		T20		
A660	Grube		Jernalder- Jernalder		T28		
A661	Udgår	Overfladisk plet	Udateret- Udateret		T20		
A662	Udgår	Overfladisk plet	Udateret- Udateret		T20		
A663	Fyldskifte		Jernalder- Jernalder		T20		
A664	Stolpehul		Jernalder- Jernalder		T29		
A665	Udgår	Natur	Udateret- Udateret				
A666	Grube	Materialetagnin- gsgrube	Jernalder- Jernalder		T32		
A667	Stolpehul		Jernalder- Jernalder		T29		



Anlæg	Hovedgruppe	Undergruppe	Datering	Fase	Tegn.	Indgår i	Består af
A668	Fyldskifte		Jernalder- Jernalder		T29		
A669	Grube	Koge-/ildgrube	Jernalder- Jernalder		T29		
A670	Grube	Koge-/ildgrube	Jernalder- Jernalder		T29		
A671	Fyldskifte		Jernalder- Jernalder		T29		
A672	Grube	Koge-/ildgrube	Jernalder- Jernalder		T29		
A673	Fyldskifte		Jernalder- Jernalder		T29		
A674	Grube		Førromersk Jernalder- Førromersk Jernalder		T26		
A675	Udgår	Natur	Udateret- Udateret		T26		
A676	Udgår	Natur	Udateret- Udateret		T26		
A677	Stolpehul		Jernalder- Jernalder		T26		
A678	Stolpehul		Jernalder- Jernalder		T26		
A679	Stolpehul		Jernalder- Jernalder		T29		
A680	Stolpehul	Tagstolpehul	Jernalder- Jernalder		T29	K7	
A681	Stolpehul	Tagstolpehul	Jernalder- Jernalder		T30	K8	
A682	Grube		Jernalder- Jernalder		T25		
A683	Stolpehul	Tagstolpehul	Jernalder- Jernalder		T30	K8	
A684	Stolpehul	Tagstolpehul	Jernalder- Jernalder		T25	K7	
A685	Grube	Koge-/ildgrube	Jernalder- Jernalder		T29		

Anlæg	Hovedgruppe	Undergruppe	Datering	Fase	Tegn.	Indgår i	Består af
A686	Stolpehul	Tagstolpehul	Jernalder- Jernalder		T30	K8	
A687	Grube		Jernalder- Jernalder		T25		
A688	Udgår	Natur	Udateret- Udateret		T25		
A689	Udgår	Natur	Udateret- Udateret		T25		
A690	Udgår	Recent forstyrrelse	Udateret- Udateret		T25		
A691	Grube	Koge-/ildgrube	Jernalder- Jernalder		T24		
A692	Stolpehul	Hegnsstolpehul	Jernalder- Jernalder			K6	
A693	Udgår	Muldplet	Udateret- Udateret		T24		
A694	Udgår	Natur	Udateret- Udateret		T25		
A695	Udgår	Rodvælter	Udateret- Udateret				
A696	Udgår	Natur	Udateret- Udateret				
A697	Udgår	Natur	Udateret- Udateret		T29		
A698	Stolpehul	Tagstolpehul	Jernalder- Jernalder		T28	K7	
A699	Udgår	Natur	Udateret- Udateret		T25		
A700	Stolpehul	Tagstolpehul	Jernalder- Jernalder		T28	K7	
A701	Stolpehul		Jernalder- Jernalder		T29		
A702	Udgår	Natur	Udateret- Udateret		T29		
A703	Stolpehul	Tagstolpehul	Jernalder- Jernalder		T25	K7	
A704	Stolpehul		Jernalder-		T25		

Anlæg	Hovedgruppe	Undergruppe	Datering	Fase	Tegn.	Indgår i	Består af
			Jernalder				
A705	Udgår	Stenspor	Udateret- Udateret		T25		
A706	Udgår	Dyregang	Udateret- Udateret		T25		
A707	Stolpehul		Jernalder- Jernalder		T25		
A708	Udgår	Dyregang	Udateret- Udateret		T25		
A709	Stolpehul	Tagstolpehul	Jernalder- Jernalder		T25	K7	
A710	Stolpehul	Tagstolpehul	Jernalder- Jernalder		T30	K8	
A711	Stolpehul		Jernalder- Jernalder		T29		
A712	Stolpehul	Tagstolpehul	Jernalder- Jernalder		T25	K7	
A713	Stolpehul		Jernalder- Jernalder		T28		
A714	Stolpehul		Jernalder- Jernalder		T25		
A715	Stolpehul	Tagstolpehul	Jernalder- Jernalder		T25, T30	K8	
A716	Udgår	Natur	Udateret- Udateret				
A717	Grube		Jernalder- Jernalder		T25		
A718	Stolpehul		Jernalder- Jernalder		T25		
A719	Udgår	Natur	Udateret- Udateret		T25		
A720	Udgår	Natur	Udateret- Udateret		T25		
A721	Stolpehul		Jernalder- Jernalder		T25		
A722	Grube		Jernalder- Jernalder		T25		

Anlæg	Hovedgruppe	Undergruppe	Datering	Fase	Tegn.	Indgår i	Består af
A723	Grube		Jernalder- Jernalder		T25		
A724	Udgår	Rodvælter	Udateret- Udateret		T15		
A725	Fyldskifte		Jernalder- Jernalder		T15		
A726	Udgår	Natur	Udateret- Udateret		T25		
A727	Udgår	Natur	Udateret- Udateret		T25		
A728	Udgår	Variation i undergrund	Udateret- Udateret		T25		
A729	Stolpehul		Jernalder- Jernalder		T25		
A730	Stolpehul		Jernalder- Jernalder		T25		
A731	Fyldskifte		Jernalder- Jernalder		T25		
A732	Udgår	Natur	Udateret- Udateret		T25		
A733	Stolpehul		Jernalder- Jernalder		T25		
A734	Udgår	Dyregang	Udateret- Udateret		T17, T18		
A735	Udgår	Rodvælter	Udateret- Udateret		T15		
A736	Udgår	Natur	Udateret- Udateret		T25		
A737	Stolpehul		Jernalder- Jernalder		T25		
A738	Udgår	Dyregang	Udateret- Udateret		T17		
A739	Udgår	Natur	Udateret- Udateret				
A740	Udgår	Dyregang	Udateret- Udateret		T17		
A741	Fyldskifte		Jernalder-		T21		

Anlæg	Hovedgruppe	Undergruppe	Datering	Fase	Tegn.	Indgår i	Består af
			Jernalder				
A742	Udgår	Variation i undergrund	Udateret-Udateret		T27		
A743	Udgår	Natur	Udateret-Udateret				
A744	Stolpehul	Tagstolpehul	Jernalder-Jernalder		T16		
A745	Stolpehul	Tagstolpehul	Jernalder-Jernalder		T16		
A746	Stolpehul	Mulig stolpehul	Jernalder-Jernalder				
A747	Udgår	Db-nummerering	Udateret-Udateret				
A748	Udgår	Natur	Udateret-Udateret		T23		
A749	Stolpehul		Jernalder-Jernalder		T31		
A750	Stolpehul		Jernalder-Jernalder		T31		
A751	Udgår	A.nr er sprunget over	Udateret-Udateret				
A752	Stolpehul	Tagstolpehul	Jernalder-Jernalder		T20	K5	
A753	Udgår	Natur	Udateret-Udateret		T15		
A754	Udgår	Variation i undergrund	Udateret-Udateret		T15		
A755	Udgår	Dyregange	Udateret-Udateret		T15		
A756	Grube	Materialetagnin gsgrube	Førromersk Jernalder-Førromersk Jernalder		T33		
A757	Udgår	Natur	Udateret-Udateret		T15		
A758	Fyldskifte		Jernalder-Jernalder		T15		

Anlæg	Hovedgruppe	Undergruppe	Datering	Fase	Tegn.	Indgår i	Består af
A759	Stolpehul		Jernalder- Jernalder		T15		
A760	Udgår	Variation i undergrund	Udateret- Udateret		T15		
A761	Udgår	Natur	Udateret- Udateret		T15		
A762	Udgår	Db. nummerering	Udateret- Udateret				
A763	Grube		Jernalder- Jernalder		T23		
A764	Stolpehul		Jernalder- Jernalder		T31		
A765	Fyldskifte		Jernalder- Jernalder		T31		
A766	Stolpehul	Hegnsstolpehul	Jernalder- Jernalder		T24	K6	
A767	Stolpehul	Hegnsstolpehul	Jernalder- Jernalder		T24	K6	
A768	Udgår	Anr. er sprunget over	Udateret- Udateret				
A769	Stolpehul		Jernalder- Jernalder		T22		
A770	Stolpehul		Jernalder- Jernalder		T22		
A771	Stolpehul	Tagstolpehul	Jernalder- Jernalder		T25	K7	
A772	Stolpehul		Jernalder- Jernalder		T29		
A773	Stolpehul		Jernalder- Jernalder		T26, T28		
A774	Udgår	Natur	Udateret- Udateret				
A775	Stolpehul		Jernalder- Jernalder		T28		
A776	Udgår	Natur	Udateret- Udateret		T25		
A777	Stolpehul	Tagstolpehul	Jernalder-		T28	K7	

Anlæg	Hovedgruppe	Undergruppe	Datering	Fase	Tegn.	Indgår i	Består af
			Jernalder				
A778	Stolpehul	Tagstolpehul	Jernalder- Jernalder		T30	K8	
A779	Udgår	Stenspor	Udateret- Udateret		T35		
A780	Stolpehul		Jernalder- Jernalder		T35		
A781	Grube	Koge-/ildgrube	Jernalder- Jernalder		T35		
A782	Fyldskifte		Jernalder- Jernalder		T35		
A783	Udgår	Natur	Udateret- Udateret		T35		
A784	Grube	Koge-/ildgrube	Jernalder- Jernalder		T35		
A785	Grube		Jernalder- Jernalder		T43		
A786	Udgår	Stenspor	Udateret- Udateret		T35		
A787	Grube	Koge-/ildgrube	Jernalder- Jernalder		T35		
A788	Stolpehul		Jernalder- Jernalder		T35		
A789	Udgår	Stenspor	Udateret- Udateret		T35		
A790	Udgår	Natur	Udateret- Udateret				
A791	Stolpehul		Jernalder- Jernalder		T35		
A792	Stolpehul		Jernalder- Jernalder		T35		
A793	Udgår	Natur	Udateret- Udateret		T35		
A794	Udgår	Natur	Udateret- Udateret		T35		
A795	Udgår	Natur	Udateret- Udateret		T35		

Anlæg	Hovedgruppe	Undergruppe	Datering	Fase	Tegn.	Indgår i	Består af
A796	Udgår	Natur	Udateret- Udateret		T37		
A797	Stolpehul		Jernalder- Jernalder		T37		
A798	Stolpehul		Jernalder- Jernalder		T37		
A799	Stolpehul		Jernalder- Jernalder		T37		
A800	Grube	Koge-/ildgrube	Jernalder- Jernalder		T30		
A801	Fyldskifte		Jernalder- Jernalder		T30		
A802	Stolpehul		Jernalder- Jernalder		T37		
A803	Stolpehul		Jernalder- Jernalder		T37		
A804	Stolpehul		Jernalder- Jernalder		T37		
A805	Stolpehul		Jernalder- Jernalder		T37		
A806	Udgår	Natur	Udateret- Udateret		T37		
A807	Stolpehul		Jernalder- Jernalder		T37		
A808	Stolpehul		Jernalder- Jernalder		T37		
A809	Udgår	Natur	Udateret- Udateret		T37		
A810	Udgår	Natur	Udateret- Udateret		T37		
A811	Fyldskifte		Jernalder- Jernalder		T36		
A812	Grube		Jernalder- Jernalder		T30		
A813	Grube		Jernalder- Jernalder		T39		
A814	Udgår	Natur	Udateret-		T36		



Anlæg	Hovedgruppe	Undergruppe	Datering	Fase	Tegn.	Indgår i	Består af
			Udateret				
A815	Udgår	Rodvælter	Udateret- Udateret		T36		
A816	Udgår	Plet i A815	Udateret- Udateret		T36		
A817	Udgår	Natur	Udateret- Udateret		T36		
A818	Fyldskifte		Jernalder- Jernalder		T36		
A819	Udgår	Dyregang	Udateret- Udateret		T36		
A820	Stolpehul	Mulig tagbærende	Jernalder- Jernalder		T36		
A821	Udgår	Variation i undergrund	Udateret- Udateret		T36		
A822	Fyldskifte		Jernalder- Jernalder		T36		
A823	Udgår	Natur	Udateret- Udateret		T36		
A824	Udgår	Natur	Udateret- Udateret		T36		
A825	Udgår	Natur	Udateret- Udateret		T36		
A826	Stolpehul		Jernalder- Jernalder		T36		
A827	Udgår	Variation i undergrund	Udateret- Udateret		T36		
A828	Udgår	Variation i undergrund	Udateret- Udateret		T36		
A829	Udgår	Natur	Udateret- Udateret		T36		
A830	Udgår	Natur	Udateret- Udateret		T36		
A831	Udgår	Natur	Udateret- Udateret		T36		
A832	Udgår	Natur	Udateret- Udateret		T36		

Anlæg	Hovedgruppe	Undergruppe	Datering	Fase	Tegn.	Indgår i	Består af
A833	Grube	Grubekompleks	Førromersk Jernalder- Førromersk Jernalder		T33		
A834	Grube	Køge-/ildgrube	Jernalder- Jernalder				
A835	Stolpehul		Jernalder- Jernalder		T39		
A836	Udgår	Natur	Udateret- Udateret				
A837	Udgår	Natur	Udateret- Udateret		T39		
A838	Udgår	Natur	Udateret- Udateret		T39		
A839	Grube		Jernalder- Jernalder		T32		
A840	Fyldskifte		Jernalder- Jernalder		T31		
A841	Udgår	Recent muldplet	Udateret- Udateret		T31		
A842	Fyldskifte		Jernalder- Jernalder		T31		
A843	Stolpehul	Tagstolpehul	Jernalder- Jernalder		T31		
A844	Udgår	Natur	Udateret- Udateret		T35		
A845	Udgår	Natur	Udateret- Udateret		T35		
A846	Udgår	Natur	Udateret- Udateret		T35		
A847	Udgår	Natur	Udateret- Udateret		T35		
A848	Udgår	Natur	Udateret- Udateret		T35		
A849	Udgår	Natur	Udateret- Udateret		T35		
A850	Udgår	Natur	Udateret- Udateret		T35		

Anlæg	Hovedgruppe	Undergruppe	Datering	Fase	Tegn.	Indgår i	Består af
A851	Udgår	Natur	Udateret- Udateret		T35		
A852	Grube	Koge-/ildgrube	Jernalder- Jernalder		T35		
A853	Udgår	Natur	Udateret- Udateret		T35		
A854	Grube	Koge-/ildgrube	Jernalder- Jernalder		T34		
A855	Udgår	Rodvælter	Udateret- Udateret		T34		
A856	Stolpehul		Jernalder- Jernalder		T34		
A857	Stolpehul	Mulig tagbærende	Jernalder- Jernalder		T35		
A858	Udgår	Del af A859	Udateret- Udateret		T34		
A859	Grube	Koge-/ildgrube	Jernalder- Jernalder		T34		
A860	Stolpehul		Jernalder- Jernalder		T37		
A861	Udgår	Natur	Udateret- Udateret		T35, T37		
A862	Udgår	Natur	Udateret- Udateret		T35, T37		
A863	Udgår	Natur	Udateret- Udateret		T35, T37		
A864	Stolpehul		Jernalder- Jernalder		T35		
A865	Udgår	Natur	Udateret- Udateret		T35		
A866	Grube	Koge-/ildgrube	Jernalder- Jernalder		T34		
A867	Udgår	Natur	Udateret- Udateret		T35		
A868	Stolpehul	Tagstolpehul	Jernalder- Jernalder		T36	K9	
A869	Stolpehul		Jernalder-		T36		

Anlæg	Hovedgruppe	Undergruppe	Datering	Fase	Tegn.	Indgår i	Består af
			Jernalder				
A870	Stolpehul	Tagstolpehul	Jernalder- Jernalder		T36	K9	
A871	Udgår	Natur	Udateret- Udateret		T36		
A872	Udgår	Dyregang	Udateret- Udateret		T36		
A873	Stolpehul	Tagstolpehul	Jernalder- Jernalder		T36	K9	
A874	Stolpehul		Jernalder- Jernalder		T36		
A876	Stolpehul		Jernalder- Jernalder		T36		
A877	Stolpehul		Jernalder- Jernalder		T36		
A878	Stolpehul	Tagstolpehul	Jernalder- Jernalder		T36	K9	
A879	Grube		Yngre Førromersk Jernalder (per.3A)- Ældre Romersk Jernalder		T34, T39		
A880	Stolpehul		Jernalder- Jernalder		T36		
A881	Udgår	Variation i undergrund	Udateret- Udateret		T36		
A882	Stolpehul		Jernalder- Jernalder		T36		
A883	Stolpehul		Jernalder- Jernalder		T36		
A884	Udgår	Natur	Udateret- Udateret		T36		
A885	Stolpehul		Jernalder- Jernalder		T36		
A886	Grube		Jernalder- Jernalder		T38		

Anlæg	Hovedgruppe	Undergruppe	Datering	Fase	Tegn.	Indgår i	Består af
A887	Grube		Jernalder- Jernalder		T38		
A888	Udgår	Natur	Udateret- Udateret		T39		
A889	Udgår	Natur	Udateret- Udateret		T39		
A890	Grube	Materialetagnin- gsgrube	Jernalder- Jernalder		T31		
A891	Grube	Koge-/ildgrube	Jernalder- Jernalder		T31		
A892	Stolpehul		Jernalder- Jernalder		T38		
A893	Stolpehul	Tagstolpehul	Jernalder- Jernalder		T38		
A894	Stolpehul	Tagstolpehul	Jernalder- Jernalder		T38		
A895	Stolpehul	Tagstolpehul	Jernalder- Jernalder		T38		
A896	Stolpehul	Tagstolpehul	Jernalder- Jernalder		T38		
A897	Stolpehul	Stolperest	Jernalder- Jernalder		T38		
A898	Stolpehul	Tagstolpehul	Jernalder- Jernalder		T38		
A899	Stolpehul	Tagstolpehul	Jernalder- Jernalder		T38		
A900	Stolpehul	Tagstolpehul	Jernalder- Jernalder		T38		
A901	Stolpehul	Tagstolpehul	Jernalder- Jernalder		T38		
A902	Udgår	DB- nummerering	Udateret- Udateret		T38		
A903	Udgår	Natur	Udateret- Udateret		T38		
A904	Stolpehul		Jernalder- Jernalder		T38		
A905	Stolpehul	Hegnsstolpehul	Jernalder-		T38		

Anlæg	Hovedgruppe	Undergruppe	Datering	Fase	Tegn.	Indgår i	Består af
			Jernalder				
A906	Udgår	Natur	Udateret- Udateret		T41		
A907	Stolpehul	Hegnsstolpehul	Jernalder- Jernalder		T38		
A908	Stolpehul	Tagstolpehul	Jernalder- Jernalder		T37, T42	K2	
A909	Stolpehul	Tagstolpehul	Jernalder- Jernalder		T37, T42	K2	
A910	Stolpehul	Mulig tagbærende	Jernalder- Jernalder		T37, T42	K2	
A911	Stolpehul	Hegnsstolpehul	Jernalder- Jernalder		T38		
A912	Udgår	Natur	Udateret- Udateret		T38		
A913	Stolpehul	Tagstolpehul	Jernalder- Jernalder		T37, T42	K2	
A914	Stolpehul	Tagstolpehul	Jernalder- Jernalder		T37	K2	
A915	Stolpehul		Jernalder- Jernalder		T39		
A916	Udgår	Natur	Udateret- Udateret				
A917	Udgår	Rodvælter	Udateret- Udateret				
A918	Produktionsanlæg	Smedje	Jernalder- Jernalder		T42		
A919	Stolpehul	Tagstolpehul	Jernalder- Jernalder		T37	K2, K12	
A920	Produktionsanlæg	Smedje	Jernalder- Jernalder		T42		
A921	Stolpehul	Mulig hegnstolpe	Jernalder- Jernalder		T42		
A922	Stolpehul	Hegnsstolpehul	Jernalder- Jernalder		T37	K12	
A923	Stolpehul	Hegnsstolpehul	Jernalder- Jernalder		T37	K12	

Anlæg	Hovedgruppe	Undergruppe	Datering	Fase	Tegn.	Indgår i	Består af
A924	Stolpehul	Tagstolpehul	Jernalder- Jernalder		T37	K2, K12	
A925	Stolpehul		Jernalder- Jernalder		T39		
A926	Stolpehul		Jernalder- Jernalder		T39		
A927	Grube		Jernalder- Jernalder		T39		
A928	Stolpehul		Jernalder- Jernalder		T39		
A929	Stolpehul		Jernalder- Jernalder		T39		
A930	Udgår	Natur	Udateret- Udateret				
A931	Udgår	Variation i undergrund	Udateret- Udateret		T39		
A932	Udgår	Variation i undergrund	Udateret- Udateret		T39		
A933	Stolpehul		Jernalder- Jernalder		T39		
A934	Udgår	Natur	Udateret- Udateret				
A935	Udgår	Rodvælter	Udateret- Udateret				
A936	Stolpehul		Jernalder- Jernalder		T39		
A937	Udgår	Rodvælter	Udateret- Udateret		T39		
A938	Stolpehul		Jernalder- Jernalder		T39		
A939	Udgår	Natur	Udateret- Udateret				
A940	Udgår	Natur	Udateret- Udateret				
A941	Udgår	Natur	Udateret- Udateret		T39		
A942	Udgår	Natur	Udateret-		T39		

Anlæg	Hovedgruppe	Undergruppe	Datering	Fase	Tegn.	Indgår i	Består af
			Udateret				
A943	Udgår	Natur	Udateret- Udateret		T39		
A944	Udgår	Natur	Udateret- Udateret		T39		
A945	Stolpehul		Jernalder- Jernalder		T39		
A946	Udgår	Variation i undergrund	Udateret- Udateret		T39		
A947	Udgår	Variation i undergrund	Udateret- Udateret		T39		
A948	Udgår	Natur	Udateret- Udateret				
A949	Stolpehul	Tagstolpehul	Jernalder- Jernalder		T41	K1, K10	
A950	Stolpehul	Tagstolpehul	Jernalder- Jernalder		T41	K1, K10	
A951	Udgår	Natur	Udateret- Udateret		T41		
A952	Stolpehul	Tagstolpehul	Jernalder- Jernalder		T41	K10	
A953	Stolpehul	Tagstolpehul	Jernalder- Jernalder		T41	K1, K10	
A954	Stolpehul	Tagstolpehul	Jernalder- Jernalder		T41	K1, K10	
A955	Stolpehul	Tagstolpehul	Jernalder- Jernalder		T41	K1, K10	
A956	Stolpehul	Tagstolpehul	Jernalder- Jernalder		T41	K1, K10	
A957	Udgår	Natur	Udateret- Udateret				
A958	Stolpehul	Tagstolpehul	Jernalder- Jernalder		T41	K1, K10	
A959	Stolpehul	Tagstolpehul	Jernalder- Jernalder		T41	K1, K10	
A960	Stolpehul	Tagstolpehul	Jernalder- Jernalder		T41	K1, K10	



Anlæg	Hovedgruppe	Undergruppe	Datering	Fase	Tegn.	Indgår i	Består af
A961	Stolpehul	Tagstolpehul	Jernalder- Jernalder		T41	K1, K10	
A962	Stolpehul	Tagstolpehul	Jernalder- Jernalder		T41	K1, K10	
A963	Stolpehul	Tagstolpehul	Jernalder- Jernalder		T41	K1, K10	
A964	Stolpehul	Tagstolpehul	Jernalder- Jernalder		T41	K1, K10	
A965	Stolpehul		Jernalder- Jernalder		T41		
A966	Stolpehul	Tagstolpehul	Jernalder- Jernalder		T41	K10	
A967	Udgår	Db. nummerering	Udateret- Udateret				
A968	Stolpehul		Jernalder- Jernalder		T42		
A969	Stolpehul		Jernalder- Jernalder		T42		
A970	Stolpehul		Jernalder- Jernalder		T42		
A971	Fyldskifte		Jernalder- Jernalder		T42		
A972	Udgår	Natur	Udateret- Udateret		T41		
A973	Stolpehul		Jernalder- Jernalder		T42		
A974	Udgår	Natur	Udateret- Udateret				
A975	Udgår	Natur	Jernalder- Jernalder		T37, T42		
A976	Stolpehul	Stolperest	Jernalder- Jernalder		T38		
A977	Stolpehul		Jernalder- Jernalder		T37		
A978	Stolpehul	Tagstolpehul	Jernalder- Jernalder		T36	K9	
A979	Udgår	Dyregang	Udateret-		T36		

Anlæg	Hovedgruppe	Undergruppe	Datering	Fase	Tegn.	Indgår i	Består af
			Udateret				
A980	Stolpehul	Mulig tagbærende	Jernalder-Jernalder		T35		
A981	Stolpehul	Tagstolpehul	Jernalder-Jernalder		T36	K9	
A982	Stolpehul	Mulig hegnstolpe	Jernalder-Jernalder		T42		
A983	Produktionsanlæg	Smedje	Jernalder-Jernalder		T42		
K1	Bygning	3-skibet hus	Romersk Jernalder-Romersk Jernalder		T40, T41		A949, A950, A953, A954, A955, A956, A958, A959, A960, A961, A962, A963, A964
K2	Bygning	3-skibet hus	Jernalder-Jernalder		T37, T42		A908, A909, A910, A913, A914, A919, A924
K4	Bygning	3-skibet hus	Jernalder-Jernalder		T16, T28		
K5	Bygning	Staklade	Jernalder-Jernalder		T20		A498, A499, A501, A752
K6	Afgrænsning	Hegn	Jernalder-Jernalder		T24		A598, A613, A692, A766, A767
K7	Bygning	3-skibet hus	Jernalder-		T25,		A680,

Anlæg	Hovedgruppe	Undergruppe	Datering	Fase	Tegn.	Indgår i	Består af
			Jernalder		T28, T29		A684, A698, A700, A703, A709, A712, A771, A777
K8	Bygning	3-skibet hus	Jernalder- Jernalder		T25, T30		A681, A683, A686, A710, A715, A778
K9	Bygning	3-skibet hus	Førromersk Jernalder- Førromersk Jernalder		T36		A868, A870, A873, A878, A978, A981
K10	Bygning	3-skibet hus	Romersk Jernalder- Romersk Jernalder		T15, T31, T38, T40, T41		A949, A950, A952, A953, A954, A955, A956, A958, A959, A960, A961, A962, A963, A964, A966
K11	Afgrænsning	Hegn	Jernalder- Jernalder				A516, A518, A565, A572, A586
K12	Afgrænsning	Hegn	Jernalder- Jernalder		T42		A919, A922, A923,

Anlæg	Hovedgruppe	Undergruppe	Datering	Fase	Tegn.	Indgår i	Består af
							A924

## Anlægsbeskrivelse

### A430

#### Stolpehul, Jernalder-Jernalder

Bredde i cm: 37, Dybde i cm: 16

1: Brungrå, lidt heterogen med undergrund i. Lidt trækulsnister. Leret sand.

Tegninger: T13

### A431

#### Stolpehul, Jernalder-Jernalder

Bredde i cm: 44, Dybde i cm: 8

1: Brungrå, homogen, trækulsnister. Leret sand.

Tegninger: T13

### A433

#### Stolpehul, Jernalder-Jernalder

Bredde i cm: 24, Dybde i cm: 8

1: Gråbrun homogen. Trækulsnister. Leret sand.

Tegninger: T13

### A434

#### Stolpehul, Jernalder-Jernalder

Bredde i cm: 36, Dybde i cm: 28

1: Brun, relativ homogen, trækulsnister. Sandet ler.

2: Brun til gul, heterogen med meget undergrundsmateriale iblandet.

Tegninger: T13

### A435

#### Stolpehul, Jernalder-Jernalder

Bredde i cm: 33, Dybde i cm: 7

1: Brun lys, lidt trækulsnister, sandet ler.

2: Brun, diffus, lys sandet ler.

Tegninger: T13

### A436

#### Stolpehul, Jernalder-Jernalder

Bredde i cm: 36, Dybde i cm: 17

1: Mørkebrun, homogen, få trækulsnister. Leret sand.

Stolpespor.

2: Som 1, men en smule lysere.

Tegninger: T13

### A437

#### Stolpehul, Jernalder-Jernalder

Bredde i cm: 33, Dybde i cm: 6

1: Gråbrun, homogen sandet ler.

Tegninger: T13

### A438

#### Stolpehul, Jernalder-Jernalder

Bredde i cm: 34, Dybde i cm: 7

1: Gråbrun, homogen, lidt trækulsnister. Sandet ler.

Tegninger: T13

### A439

#### Stolpehul, Jernalder-Jernalder

Bredde i cm: 36, Dybde i cm: 7

1: Gråbrun, homogen, sandet ler.

Tegninger: T13

### A440

#### Stolpehul, Jernalder-Jernalder

Bredde i cm: 42, Dybde i cm: 12

1: Mørkegrå, nogenlunde homogen. Trækulsnister.

Leret sand.

Tegninger: T13

#### **A442**

##### **Stolpehul, Jernalder-Jernalder**

Bredde i cm: 28, Dybde i cm: 10

1: Mørkegrå, relativt homogen. Trækulsnister. Leret sand.

Tegninger: T13

#### **A443**

##### **Stolpehul, Jernalder-Jernalder**

Bredde i cm: 36, Dybde i cm: 20

1: Brun, relativ homogen. Trækulsnister. Leret sand.

2: Lyst gult med lidt af lag 1 i blandet. Diffus afgrænset.

Tegninger: T13

#### **A444**

##### **Stolpehul, Jernalder-Jernalder**

Bredde i cm: 27, Dybde i cm: 8

1: Gråbrun, homogen, trækulsnister. Sandet ler.

Tegninger: T13

#### **A445**

##### **Stolpehul, Jernalder-Jernalder**

Bredde i cm: 42, Dybde i cm: 16

1: Gråbrunt, homogen, relativt mange trækulsnister.

Lidt små sten, sandet ler.

Tegninger: T13

#### **A446**

##### **Stolpehul, Jernalder-Jernalder**

Bredde i cm: 48, Dybde i cm: 12

1: Gråbrun, relativt homogen, relativt mange trækulsnister.

Tegninger: T13

#### **A447**

##### **Stolpehul, Jernalder-Jernalder**

Bredde i cm: 45, Dybde i cm: 16

1: Grå, relativt homogen, mange trækulsnister. Sandet ler.

2: Som lag 1, men mere diffus med undergrundsmateriale i blandet.

Tegninger: T13

#### **A448**

##### **Stolpehul, Jernalder-Jernalder**

Bredde i cm: 35, Dybde i cm: 6

1: Brungrå, overfladisk, lidt diffus. Lidt trækulsnister. Leret sand.

Tegninger: T13

#### **A450**

##### **Stolpehul, Jernalder-Jernalder**

Bredde i cm: 32, Dybde i cm: 23

1: Mørkt brunt sandet ler. Homogent. Tydeligt afgrænset. Få trækulsnister. Stolpespor.

2: Blegt brunt ler. Diffust afgrænset til undergrund.

Tegninger:

#### **A451**

##### **Stolpehul, Jernalder-Jernalder**

Bredde i cm: 34, Dybde i cm: 32

1: Stolpespor. Mørkt brunt sandet ler. Trækulsnister. Diffust afgrænset til lag 2.

2: Brunt sandet ler. Få trækulsnister. Ret homogen. Tydeligt afgrænset til undergrund

Tegninger: T12

## A452

### Stolpehul, Jernalder-Jernalder

Bredde i cm: 78, Dybde i cm: 32

1: Brunt leret sand. Homogent. Ingen inklusioner.

Tydeligt afgrænset.

2: Gult sandet ler, med pletter af fyld fra lag 1 og lag 3.

Ingen inklusioner.

3: Lysebrunt sandet ler. Få trækulsnister og bliver gradvist mørkere mod bunden.

Tegninger: T12

## A453

### Stolpehul, Jernalder-Jernalder

Bredde i cm: 23, Dybde i cm: 13

1: Gråbrunt sandet ler. Få trækulsnister. Meget

tydeligt afgrænset.

2: Blegt gråt sandet ler. Ingen inklusioner. Undergrund er nærmest orange og lag 2 er tydeligt afgrænset til både lag 1 og til undergrund.

Tegninger: T12

## A455

### Stolpehul, Jernalder-Jernalder

Bredde i cm: 39, Dybde i cm: 11

1: Mørkt brunt sandet ler. Meget homogent. Kunne være natur, men der er fundet et meget småt stykke keramik, hvilket var meget groft og smuldrende (ej hjemtaget)

Tegninger: T12

## A456

### Stolpehul, Jernalder-Jernalder

Bredde i cm: 40, Dybde i cm: 20

1: Stolpespor. Brunt sandet ler. Meget homogent.

Tydeligt afgrænset til lag 2.

2: Blegt brunt sandet ler. Undergrund indeholder her, jernudfældninger (rustfarvede pletter) og lag 2 er tydeligt afgrænset til dette.

Tegninger: T12

## A458

### Grube, Jernalder-Jernalder

Bredde i cm: 100, Dybde i cm: 25

1: Lyst gulbrunt, heterogent. Gult/lyst lere undergrund blandet med brunt fra lag 2.

2: Brunt, homogent lidt trækulsnister. Ler.

Tegninger: T17

## A459

### Stolpehul, Jernalder-Jernalder

Bredde i cm: 26, Dybde i cm: 9

1: Gråbrunt, relativt homogent sandet ler.

Tegninger: T17

## A461

### Stolpehul, Jernalder-Jernalder

Bredde i cm: 30, Dybde i cm: 10

1: Meget mørkt brunt sandet ler. Kompakt og tydeligt afgrænset til undergrund. Dog uden inklusioner.

Tegninger: T12, T19

## A465

### Stolpehul, Jernalder-Jernalder

Bredde i cm: 62, Dybde i cm: 25

1: Stolpespor. Mørkt brunt sandet ler. Homogent uden inklusioner.

2: Bleg gulbrunt sandet ler. Diffust afgrænset til undergrund.

Mest synlig i øst siden.

Tegninger: T12

## A468

### Stolpehul, Jernalder-Jernalder

Bredde i cm: 35, Dybde i cm: 25

1: Gråbrunt, relativt homogent med mange trækulsnister, sandet ler.

2: Lys/hvid, homogent næsten helt rent sand.

3: Nedsivning fra lag 1 og lag 2.

Tegninger: T17

### **A469**

#### **Grube, Grubekompleks, Jernalder-Jernalder**

Bredde i cm: 350, Dybde i cm: 33

- 1: Brungråt, homogent, lidt trækulsnister. Lidt keramik, sandet ler.
- 2: Som lag 1, men en smule lysere (ingen keramik)
- 3: Gråbrunt, relativt homogen, trækulsnister ig lidt rødbrændt ler, sandet ler.
- 4: Mørkt gråbrunt, lidt heterogent med undergrundspletter, trækulsnister.

A469 er et grubekompleks med fire gruber, ud fra stratigrafi synes lag 2 være ældre end lag 1 og lag 3

Tegninger: T20  
Foto: 1/58  
Fund: X51: Sideskår, Førromersk Jernalder-Førromersk Jernalder

### **A473**

#### **Stolpehul, Jernalder-Jernalder**

Bredde i cm: 67, Dybde i cm: 16

- 1: Brungråt, nogenlunde homogent leret sand med en del trækulsnister.

Tegninger: T26

### **A474**

#### **Stolpehul, Jernalder-Jernalder**

Bredde i cm: 43, Dybde i cm: 12

- 1: Brungråt, nogenlunde homogent sandet ler. Flere trækulsnister og få nister af rødbrændt ler.

Tegninger: T26

### **A475**

#### **Stolpehul, Jernalder-Jernalder**

Bredde i cm: 60, Dybde i cm: 25

- 1: Brungråt, homogent leret sand. En del trækulsnister og mørkere end A476.

Tegninger: T26

### **A476**

#### **Stolpehul, Jernalder-Jernalder**

Bredde i cm: 60, Dybde i cm: 25

- 1: Brungråt, nogenlunde homogent leret sand med en del trækulsnister. Lidt diffus bund.

Tegninger: T26

### **A477**

#### **Stolpehul, Jernalder-Jernalder**

Bredde i cm: 40, Dybde i cm: 35

- 1: Stolpespor. brungråt, relativt homogent leret sand med mange trækulsnister.
- 2: Lyst brungråt, heterogent leret sand med relativt meget undergrundsmateriale i, lidt trækulsnister.
- 3: Dyregang

Tegninger: T26

### **A478**

#### **Stolpehul, Jernalder-Jernalder**

Bredde i cm: 86, Dybde i cm: 25

- 1: Brungråt, homogent, en del trækulsnister, sandet ler.
- 2: Stolpespor. Grågult, heterogent og diffus, men virker reel nok. Relativt mange trækulsnister og en smule rødbrændt ler.

Tegninger: T26

### **A481**

#### **Grube, Jernalder-Jernalder**

Bredde i cm: 156, Dybde i cm: 25

- 1: Mørkt brunt sandet ler. Relativt mange trækulsnister. Få rødbrændte lernister. Ingen fund. Tydeligt afgrænset til undergrund.

Tegninger: T16

### **A482**

#### **Grube, Jernalder-Jernalder**

Bredde i cm: 88, Dybde i cm: 14

- 1: Mørkt brunt sandet ler. Få trækulsnister. Tydeligt afgrænset til undergrund. Gruben er på langs med snittet gennemskåret af et drænrør.

Tegninger: T16

### **A483**

#### **Stolpehul, Jernalder-Jernalder**

Bredde i cm: 45, Dybde i cm: 25

- 1: Brungråt, homogent, nogle trækulsnister, sandet ler.

Tegninger: T17



**A484****Fyldskifte, Jernalder-Jernalder**

Bredde i cm: 60, Dybde i cm: 12

1: Brunt, relativt homogent, en del al eller trækulsnister, sandet ler.

Tegninger: T17

**A485****Stolpehul, Jernalder-Jernalder**

Bredde i cm: 55, Dybde i cm: 15

1: Brunt, homogent, få trækulsnister, sandet ler.

Tegninger: T17

**A486****Stolpehul, Jernalder-Jernalder**

Bredde i cm: 45, Dybde i cm: 10

1: Brungråt, heterogent, med undergrunds i, lidt diffus, sandet ler.

Tegninger: T17

**A488****Stolpehul, Jernalder-Jernalder**

Bredde i cm: 30, Dybde i cm: 26

1: Brungråt, relativt homogent, trækulsnister, sandet ler.

2: Brunt, mørkt, homogent, trækulsnister.

Tegninger: T17

**A489****Udgår, Natur, Udateret-Udateret**

Tolkes som nedsivning eller stenspor. 1 randskår fundet i fladen tæt på drænet.

Tegninger: T16

Fund: X52: Randskår, Førromersk Jernalder-Yngre Jernalder (Germansk jernalder og Vikingetid)

**A490****Stolpehul, Jernalder-Jernalder**

Bredde i cm: 60, Dybde i cm: 13

1: Mørkt brunt sandet ler. En del trækulsnister i nordside af anlæg. Diffust afgrænset til undergrund.

Tegninger: T16

**A493****Fyldskifte, Jernalder-Jernalder**

Bredde i cm: 56, Dybde i cm: 11

1: Brunt, homogent, trækulsnister, leret sand.

Tegninger: T20

**A496****Stolpehul, Jernalder-Jernalder**

Bredde i cm: 27, Dybde i cm: 14

1: Gråsort, heterogent med mange trækulsnister og meget rødbrændt ler, sandet ler.

Tegninger: T20

**A497****Stolpehul, Jernalder-Jernalder**

Bredde i cm: 46, Dybde i cm: 12

1: Brungråt, heterogent og lidt diffus, trækulsnister.

Tegninger: T20

**A498****Stolpehul, Tagstolpehul, Jernalder-Jernalder**

Bredde i cm: 39, Dybde i cm: 17

1: Gråbrunt, homogent, lidt trækulsnister og rødbrændt ler. Sandet ler.

2: Som lag 1, men heterogen med undergrundsmateriale iblandet.

Tegninger: T20

Indgår i: K5

Fund: X53: Sideskår, Jernalder-Jernalder

## A499

### Stolpehul, Tagstolpehul, Jernalder-Jernalder

Bredde i cm: 33, Dybde i cm: 17

- 1: Gråbrunt, homogent, lidt trækulsnister, leret sand.
- 2: Som lag 1 men diffus med undergrund iblandet.

Tegninger: T20

Indgår i: K5

## A501

### Stolpehul, Tagstolpehul, Jernalder-Jernalder

Bredde i cm: 45, Dybde i cm: 12

- 1: Gråbrunt, homogent, lidt trækulsnister. Leret sand.
- K5

Tegninger: T20

Indgår i: K5

## A502

### Stolpehul, Jernalder-Jernalder

Bredde i cm: 30, Dybde i cm: 17

- 1: Brunt til mørkt brunt sandet ler med enkelte trækulsnister.

Tegninger: T15

## A503

### Fyldskifte, Jernalder-Jernalder

Bredde i cm: 40, Dybde i cm: 10

- 1: Lyst gråbrunt sandet ler.

Tegninger: T15

## A504

### Fyldskifte, Jernalder-Jernalder

Bredde i cm: 82, Dybde i cm: 11

- 1: Brunt sandet ler, med enkelte trækulsnister.

Tegninger: T15

## A505

### Grube, Ældre Førromersk Jernalder (per.1)-Ældre Førromersk Jernalder (per.1)

Bredde i cm: 205, Dybde i cm: 70

- 1: Lyst brunt sandet ler. Indeholder få, men store

stykker trækulnister. Mange skår i fladen og lidt i profil. Er meget tydeligt afgrænset til lag 2.

2: Mørkt brunt løs sand/ler. Meget trækul og tangerer flere steder til sort. Virker omrodet. Den sorte linie der afgrænser bunden, ophører få steder, for så at dukke op igen.

3: Rødbændt lerplet. Meget tydeligt afgrænset.

4: Tilsandingslag (?) ingen trækulsnister eller keramik.

5: Samme som lag 4, dog lidt mørkere og med få trækulsnister. Afgrænset tydeligt i bunden af et trækulslag.

6: Brunt/blegt lag, sandet ler. Indeholder få trækulsnister og er dårligt afgrænset i toppe af gruben. Det der ses i profil er svært at se i fladen.

7: Gulbrunt sandet ler. Er diffust afgrænset i nordsiden og tydeligt afgrænset i sydsiden. I bunden ses store spredte trækulsnister. I sydsiden kunne ses keramik med pindstik som ornamentik.

Tegninger: T19

Foto: 1/59, 1/60, 1/93, 1/119, 1/120, 1/121, 1/122, 1/123, 1/124, 1/125, 1/126, 1/127, 1/128

Fund: X54: Randskår, Ældre Førromersk Jernalder (per.1)-Ældre Førromersk Jernalder (per.1); X55: Randskår, Ældre Førromersk Jernalder (per.1)-Ældre Førromersk Jernalder (per.1); X56: Randskår, Ældre Førromersk Jernalder (per.1)-Ældre Førromersk Jernalder (per.1); X57: Randskår, Ældre Førromersk Jernalder (per.1)-Ældre Førromersk Jernalder (per.1); X58: Randskår, Ældre Førromersk Jernalder (per.1)-Ældre Førromersk Jernalder (per.1); X59: Randskår, Ældre Førromersk Jernalder (per.1)-Ældre Førromersk Jernalder (per.1); X60: Randskår, Ældre Førromersk Jernalder (per.1)-Ældre Førromersk Jernalder (per.1); X61: Sideskår, ornamenteret, Ældre Førromersk Jernalder (per.1)-Ældre Førromersk Jernalder (per.1); X62: Sideskår, ornamenteret, Ældre Jernalder-Ældre Jernalder; X63: Sideskår, ornamenteret, Ældre Førromersk Jernalder (per.1)-Ældre Førromersk Jernalder (per.1); X64: Sideskår, ornamenteret, Ældre Førromersk Jernalder (per.1)-Ældre Førromersk Jernalder (per.1); X65: Sideskår, ornamenteret, Ældre Førromersk Jernalder (per.1)-Ældre Førromersk Jernalder (per.1); X66: Sideskår, ornamenteret, Ældre Førromersk Jernalder (per.1)-Ældre Førromersk Jernalder (per.1); X67: Sideskår, uornamenteret, Ældre Førromersk Jernalder (per.1)-Ældre Førromersk Jernalder (per.1); X68: Sideskår, uornamenteret, Ældre

Førrromersk Jernalder (per.1)-Ældre Førrromersk Jernalder (per.1); X69: Bundskår, uornamenteret, Ældre Førrromersk Jernalder (per.1)-Ældre Førrromersk Jernalder (per.1); X70: Bundskår, uornamenteret, Ældre Førrromersk Jernalder (per.1)-Ældre Førrromersk Jernalder (per.1); X71: Sideskår, uornamenteret, Ældre Førrromersk Jernalder (per.1)-Ældre Førrromersk Jernalder (per.1); X72: Karside / hel profil, uornamenteret, Ældre Førrromersk Jernalder (per.1)-Ældre Førrromersk Jernalder (per.1); X73: Sideskår, Ældre Førrromersk Jernalder (per.1)-Ældre Førrromersk Jernalder (per.1); X74: Sideskår, ornamenteret, Ældre Førrromersk Jernalder (per.1)-Ældre Førrromersk Jernalder (per.1); X75: Karside / rand-bug, ornamenteret, Ældre Førrromersk Jernalder (per.1)-Ældre Førrromersk Jernalder (per.1); X76: Karside / rand-bug, ornamenteret, Ældre Førrromersk Jernalder (per.1)-Ældre Førrromersk Jernalder (per.1); X77: Bundskår, uornamenteret, Ældre Førrromersk Jernalder (per.1)-Ældre Førrromersk Jernalder (per.1); X78: Bundskår, Ældre Førrromersk Jernalder (per.1)-Ældre Førrromersk Jernalder (per.1); X79: Sideskår, Ældre Førrromersk Jernalder (per.1)-Ældre Førrromersk Jernalder (per.1); X80: Randskår, ornamenteret, Ældre Førrromersk Jernalder (per.1)-Ældre Førrromersk Jernalder (per.1); X81: Randskår, uornamenteret, Ældre Førrromersk Jernalder (per.1)-Ældre Førrromersk Jernalder (per.1); X82: Bundskår, Ældre Førrromersk Jernalder (per.1)-Ældre Førrromersk Jernalder (per.1); X83: Hank/øsken/knop, Ældre Førrromersk Jernalder (per.1)-Ældre Førrromersk Jernalder (per.1); X84: Sideskår med gennemboring, Ældre Førrromersk Jernalder (per.1)-Ældre Førrromersk Jernalder (per.1); X85: Sideskår, Ældre Førrromersk Jernalder (per.1)-Ældre Førrromersk Jernalder (per.1); X86: Lerklining, Ældre Førrromersk Jernalder (per.1)-Ældre Førrromersk Jernalder (per.1); X87: Sideskår, Ældre Førrromersk Jernalder (per.1)-Ældre Førrromersk Jernalder (per.1); X88: Afslag, Ældre Førrromersk Jernalder (per.1)-Ældre Førrromersk Jernalder (per.1); X89: Randskår, ornamenteret, Ældre Førrromersk Jernalder (per.1)-Ældre Førrromersk Jernalder (per.1); X90: Sideskår, Ældre Førrromersk Jernalder (per.1)-Ældre Førrromersk Jernalder (per.1); X91: Sideskår, Ældre Førrromersk Jernalder (per.1)-Ældre Førrromersk Jernalder (per.1); X92: Karside / hel profil, ornamenteret, Ældre

Førrromersk Jernalder (per.1)-Ældre Førrromersk Jernalder (per.1)

## A506

### Brønd, Jernalder-Jernalder

Bredde i cm: 187, Dybde i cm: 141

- 1: Mørkt brunt sandet ler. Indeholder både rødbrændte lernister, trækulsnister og små sten. Meget ens i udtrykket, med få stykker keramik og to små stykker jern (kniv?) . Er afgrænset til lag 2 med et meget mørkt og trækulsholdigt lag.
- 2: Samme som lag 1. Dog indeholder lag 2 væsentligt større sten, og et ødelagt kar i bunden af laget. Laget er afgrænset til lag 3 og lag 6 med et meget mørkt og trækulsholdigt lag.
- 3: Ikke lige så klart som lag 1 og lag 2. Materialet her er lysebrunt sand/grus. Har dog keramik og trækulsnister.
- 4: Brunt sandet ler. Relativt mange trækulsnister. Lidt keramik. Nok det samme som lag 6 men er delt af dyregang.
- 5: Dyregang.
- 6: Fortsættelse af lag 4, lagene er en til en ens.

A506 tolkes som en brønd med flere forskellige faser af opfyld. Jordprøve (X30) udtaget af lag 2, lige over karret.

Tegninger: T18

Foto: 1/43, 1/44, 1/45, 1/46, 1/47, 1/48, 1/49, 1/50, 1/51, 1/129

Fund: X93: Karside / hel profil, ornamenteret, Ældre Førrromersk Jernalder (per.1)-Ældre Førrromersk Jernalder (per.1); X94: Karside / hel profil, ornamenteret, Ældre Førrromersk Jernalder (per.1)-Ældre Førrromersk Jernalder (per.1); X95: ubestemt, Ældre Førrromersk Jernalder (per.1)-Ældre Førrromersk Jernalder (per.1); X96: Sideskår, Ældre Førrromersk Jernalder (per.1)-Ældre Førrromersk Jernalder (per.1); X97: Sideskår, Ældre Førrromersk Jernalder (per.1)-Ældre Førrromersk Jernalder (per.1)

### **A507**

#### **Stolpehul, Tagstolpehul, Jernalder-Jernalder**

Bredde i cm: 48, Dybde i cm: 30

1: Brunt til mørkt brunt sandet ler, let spættet med gulbrunt sandet ler. Få trækulsnister.

Tegninger: T15

### **A508**

#### **Naturfænomen, Vådområde, Udateret-Udateret**

A508 fremstår som en mørk plet med brune og mørkegule farveskifte igennem en meget gruset undergrund. A508 indeholde væsentligt flere sten end den hidtil udgravede undergrund på pladsen. A508 er en del af den lavning der kan fornemmes på toppen af den undersøgte bakke eller næs. Brønd A506 er gravet ned heri.

Tegninger: T14

### **A511**

#### **Stolpehul, Jernalder-Jernalder**

Bredde i cm: 41, Dybde i cm: 33

1: Mørkt brunt sandet ler. Ingen inklusioner. Diffust afgrænset til lag 2.

2: Gråt sandet ler. Få trækulsnister. Tydeligt afgrænset til undergrund.

Tegninger: T12

### **A513**

#### **Stolpehul, Jernalder-Jernalder**

Bredde i cm: 40, Dybde i cm: 13

1: Mørkt brunt sandet og gruset ler. Ingen inklusioner. Tydeligt afgrænset til undergrund.

Tegninger: T12

### **A515**

#### **Stolpehul, Tagstolpehul, Jernalder-Jernalder**

Bredde i cm: 35, Dybde i cm: 28

1: Let heterogent brunt og gulbrunt leret sand med enkelte trækulsnister.

Tegninger: T15

### **A516**

#### **Stolpehul, Hegnsstolpehul, Jernalder-Jernalder**

Bredde i cm: 44, Dybde i cm: 33

1: Brunt til mørkt brunt sandet ler med enkelte små trækulsnister. Enkelte keramikskår i fladen.

Mulig hegnstolpe

Tegninger: T15, T22

Indgår i: K11

Fund: X98: Sideskår, Førromersk Jernalder-Romersk Jernalder

### **A518**

#### **Stolpehul, Hegnsstolpehul, Jernalder-Jernalder**

Bredde i cm: 31, Dybde i cm: 14

1: Mørkt brunt til sortbrunt leret sand, med enkelte trækulsnister.

Tegninger: T15

Indgår i: K11

### **A519**

#### **Stolpehul, Jernalder-Jernalder**

Bredde i cm: 38, Dybde i cm: 38

1: Brunt og mørkt brunt sandet og gruset ler. Få trækulsnister. Noget diffus afgrænset grundet dyregang.

Tegninger: T15

### **A520**

#### **Stolpehul, Jernalder-Jernalder**

Bredde i cm: 30, Dybde i cm: 22

1: Brunt og mørkt gulbrunt leret sand. Lidt diffus afgrænset.

Tegninger: T15

### **A521**

#### **Fyldskifte, Jernalder-Jernalder**

Bredde i cm: 114, Dybde i cm: 14

1: Brunt til mørkt brunt gruset og let leret sand.

Tegninger: T15

### **A523**

#### **Fyldskifte, Jernalder-Jernalder**

Bredde i cm: 78, Dybde i cm: 20

1: Mørkt brunt, let gruset, let leret sand.

2: Mørkt brunt, mørkere end lag 1, let gruset, let leret sand.

Tegninger: T15

### **A524**

#### **Fyldskifte, Jernalder-Jernalder**

Bredde i cm: 81, Dybde i cm: 24

1: Mørkt brunt, gruset og let leret sand.

Tegninger: T15

### **A525**

#### **Stolpehul, Jernalder-Jernalder**

Bredde i cm: 59, Dybde i cm: 36

1: Stolpespor. Mørkt brungråt, let gruset, leret sand.

2: Mørkt brunt, let gruset, leret sand.

Tegninger: T15

### **A526**

#### **Fyldskifte, Jernalder-Jernalder**

Bredde i cm: 42, Dybde i cm: 14

1: Mørkt brunt, let gruset, let leret sand.

Tegninger: T15

### **A530**

#### **Stolpehul, Jernalder-Jernalder**

Bredde i cm: 28, Dybde i cm: 15

1: Mørkebrun sandet ler. Homogent, ingen inklusioner. Tydeligt afgrænset. Stolpehullet ligger i en grusplet og skiller sig markant ud fra undergrund.

Tegninger: T14

### **A533**

#### **Stolpehul, Jernalder-Jernalder**

Bredde i cm: 32, Dybde i cm: 14

1: Heterogent brunt, gulbrunt og brungråt sandet ler. Noget diffus afgrænset.

Tegninger: T15

### **A534**

#### **Stolpehul, Jernalder-Jernalder**

Bredde i cm: 38, Dybde i cm: 16

1: Brungrå, lidt heterogen med undergrund i. Trækulsnister. Leret sand.

Tegninger: T13

### **A535**

#### **Stolpehul, Jernalder-Jernalder**

Bredde i cm: 32, Dybde i cm: 13

1: Mørkt brunt leret sand. Ingen inklusioner. Tydeligt afgrænset.

2: Nedgravning. Lyst gult sand med brune pletter. Lys linie langs bund. Tydeligt afgrænset til undergrund.

Tegninger: T12

### **A536**

#### **Grube, Jernalder-Jernalder**

Bredde i cm: 112, Dybde i cm: 16

1: Noget heterogent, mørkt brunt, brunt og gulbrunt, sandet ler. Enkelte håndstore sten i fyldet, dog ej knusesten. Lidt keramik i både profil og flade. Slibesten fundet i fladen.

Tegninger: T15

Fund: X99: Randskår, Førromersk Jernalder-Romersk Jernalder; X100: Randskår, Førromersk Jernalder-Romersk Jernalder; X101: Sideskår, Førromersk Jernalder-Romersk Jernalder

### **A537**

#### **Grube, Koge-/ildgrube, Jernalder-Jernalder**

Bredde i cm: 120, Dybde i cm: 16

1: Sort jord med sand/undergrund iblandet. I fladen få ildskårnede sten. Næsten forsvundet på grund af moderne pløjning.

Tegninger: T14

### **A538**

#### **Stolpehul, Jernalder-Jernalder**

Bredde i cm: 43, Dybde i cm: 18

1: Stolpespor. Mørkt brunt leret sand. Tydeligt afgrænset til lag 2.

2: Gråt sandet ler. Ingen inklusioner. Tydeligt afgrænset til lag 1, men er i vest siden ødelagt af en knusesten.

Tegninger: T14

### **A539**

#### **Stolpehul, Jernalder-Jernalder**

Bredde i cm: 48, Dybde i cm: 20

1: Mørkt brunt leret sand. Få trækulsnister. Lidt sten. Tydeligt afgrænset.

2: Lyst gråt løs leret sandt. Diffus afgrænset til undergrund.

Stolpehullet ligger i en grusplet og adskiller sig markant fra undergrund.

Tegninger: T14

### **A542**

#### **Stolpehul, Jernalder-Jernalder**

Bredde i cm: 61, Dybde i cm: 16

1: Mørkt brunt sandet ler. Få trækulsnister. Tydeligt afgrænset til undergrund.

Tegninger: T14

### **A543**

#### **Stolpehul, Jernalder-Jernalder**

Bredde i cm: 40, Dybde i cm: 24

1: Mørkt brunt sandet ler. Få trækulsnister. Diffust afgrænset til undergrund i bunden.

Tegninger: T14

### **A545**

#### **Stolpehul, Jernalder-Jernalder**

Bredde i cm: 39, Dybde i cm: 14

1: Mørkt brunt sandet ker. Er meget tydeligt afgrænset til undergrund. Minder om A545. Ingen inklusioner.

Tegninger: T14

### **A546**

#### **Stolpehul, Jernalder-Jernalder**

Bredde i cm: 42, Dybde i cm: 26

1: Stolpehul (?) Er meget diffus til undergrund. Ingen inklusioner.

2: Stolpespor (?). Er tydeligt afgrænset til lag 1 og til undergrund. Meget få trækulsnister.

Anlægget er måske ødelagt af pløjning, linjen mellem lag 1 og lag 2 er meget skarp.

Usikker tolkning, kan blot være natur.

Tegninger: T14

### **A548**

#### **Stolpehul, Jernalder-Jernalder**

Bredde i cm: 51, Dybde i cm: 28

1: Nedgravning, ligner lag 2, men er ikke ligeså mørk.

2: Stolpespor. Mørkt brunt sandet ler. Få trækulsnister. Relativt tydeligt afgrænset til undergrund.

Tegninger: T14

### **A549**

#### **Grube, Jernalder-Jernalder**

Bredde i cm: 204, Dybde i cm: 83

1: Mørkt brunt sandet ker. Indeholder en del småsten, trækulsnister og få rødbrændte lernister. lag 2 er dyregang i lag 1.

2: Lyst gult sand/grus. Dyregang.  
3: Lyst brunt sandet ler, undergrund er nogle steder iblandet fyldet. Indeholder få trækulsnister. Afgrænset i bunden af et gråt askelignede lag og en del udfældninger.

Tegninger: T18  
Foto: 1/52, 1/53, 1/54, 1/55  
Fund: X102: Afslag, Oldtid-Oldtid; X103:  
Sideskår, Førromersk Jernalder-Romersk Jernalder

### **A550**

#### **Fyldskifte, Jernalder-Jernalder**

Bredde i cm: 87, Dybde i cm: 3  
1: Fremstår som en brændt sort plet i fladen. I fladen en enkelt ildskørnet sten. Måske den absolutte bund af en overpløjet kogegrube.

Tegninger: T16

### **A556**

#### **Stolpehul, Jernalder-Jernalder**

Bredde i cm: 62, Dybde i cm: 13  
1: Brunt, homogent, nister af trækul. Sandet ler.

Tegninger: T17

### **A557**

#### **Stolpehul, Jernalder-Jernalder**

Bredde i cm: 62, Dybde i cm: 22  
1: Brungråt, nogenlunde homogent, end del trækulsnister, sandet ler.

Tegninger: T26

### **A558**

#### **Stolpehul, Jernalder-Jernalder**

Bredde i cm: 38, Dybde i cm: 12  
1: Brunt og gulbrunt sandet ler.

Tegninger: T15

### **A564**

#### **Stolpehul, Jernalder-Jernalder**

Bredde i cm: 26, Dybde i cm: 35  
1: Brungråt, nogenlunde homogent, få trækulsnister, gruset sand.

Tegninger: T22

### **A565**

#### **Stolpehul, Hegnsstolpehul, Jernalder-Jernalder**

Bredde i cm: 30, Dybde i cm: 30  
1: Brungråt, heterogent med undergrundsmateriale iblandet, lidt trækulsnister, let gruset sandet ler.  
Del af hegn K11

Tegninger: T21  
Indgår i: K11

### **A566**

#### **Stolpehul, Jernalder-Jernalder**

Bredde i cm: 31, Dybde i cm: 16  
1: Brunt, homogent, lidt trækulsnister og rødbrændt ler, sandet ler.  
2: meget diffust, men ligner lidt nedsivning fra lag 1 i undergrund.

Tegninger: T21

### **A567**

#### **Fyldskifte, Jernalder-Jernalder**

Bredde i cm: 43, Dybde i cm: 8  
1: Brungråt, homogent, trækulsnister, gruset let leret sand.

Tegninger: T21

### **A568**

#### **Stolpehul, Jernalder-Jernalder**

Bredde i cm: 41, Dybde i cm: 12  
1: Brunt, lidt heterogent med undergrund iblandet, få trækulsnister, gruset leret sand.  
Kan måske blot være et fyldskifte.

Tegninger: T21

### **A569**

#### **Stolpehul, Jernalder-Jernalder**

Bredde i cm: 41, Dybde i cm: 17

1: Mørkt gråt, relativt homogent, men tætpakket med grus, sand, relativt mange trækulsnister

Tegninger: T21

### **A571**

#### **Stolpehul, Jernalder-Jernalder**

Bredde i cm: 42, Dybde i cm: 35

1: Brungråt, nogenlunde homogent, men meget tætpakket med grus, lidt trækulsnister.

Tegninger: T21

### **A572**

#### **Stolpehul, Hegnsstolpehul, Jernalder-Jernalder**

Bredde i cm: 21, Dybde i cm: 34

1: Gråt, nogenlunde klar afgrænsning, men meget tætpakket med grus, en del trækulsnister, sand.

Hegnstolpe i K11.

Tegninger: T21

Indgår i: K11

### **A575**

#### **Stolpehul, Jernalder-Jernalder**

Bredde i cm: 29, Dybde i cm: 15

1: Mørkt gråt, homogen. relativt mange trækulsnister, gruset sand.

2: Udsivning af lag 1 i undergrund.

Tegninger: T21

### **A576**

#### **Grube, Jernalder-Jernalder**

Bredde i cm: 218, Dybde i cm: 35

1: Lyst, gråbrunt, homogent, nogle trækulsnister, gruset sand.

Kan være rodvælter.

Tegninger: T22

### **A578**

#### **Grube, Jernalder-Jernalder**

Bredde i cm: 104, Dybde i cm: 18

1: Gråsort, relativt homogent, en del trækulsnister, enkelte gule undergrundspletter, gruset sand.

Tegninger: T21

### **A582**

#### **Stolpehul, Jernalder-Jernalder**

Bredde i cm: 48, Dybde i cm: 17

1: Brungråt, få trækulsnister, svært gruset sand.

Tegninger: T22

### **A583**

#### **Grube, Jernalder-Jernalder**

Bredde i cm: 110, Dybde i cm: 17

1: Mørkt, brungråt, relativt homogent, gruset sand.

2: Som lag 1, men lidt lysere.

Bund af grube, er måske snittet i forundersøgelsen.

Tegninger: T22

### **A584**

#### **Stolpehul, Jernalder-Jernalder**

Bredde i cm: 31, Dybde i cm: 16

1: Mørkt gråbrunt, homogent, relativt mange trækulsnister, gruset sand.

2: Lyst gråbrunt, trækulsnister, svært gruset sand.

Tegninger: T22

### **A585**

#### **Stolpehul, Hegnsstolpehul, Jernalder-Jernalder**

Bredde i cm: 72, Dybde i cm: 33

1: Brungråt, homogent, svært gruset sand.

Del af hegn K11

Tegninger: T22



## A586

### Stolpehul, Hegnsstolpehul, Jernalder-Jernalder

Bredde i cm: 28, Dybde i cm: 38

1: Brungråt, homogent, nogle trækulsnister, leret sand.

Del af hegn K11

Tegninger: T21

Indgår i: K11

## A587

### Fyldskifte, Jernalder-Jernalder

Bredde i cm: 80, Dybde i cm: 11

1: Mørkt gråt, mange trækulsnister, heterogent med undergrundmateriale og tætpakket med småsten, gruset sand.

På grund af sten, kan det ikke fastslås om A587 og A588 er samme anlæg eller to forskellige.

Tegninger: T21

## A588

### Fyldskifte, Jernalder-Jernalder

Bredde i cm: 80, Dybde i cm: 11

1: Mørkt gråt, mange trækulsnister, heterogent med undergrundmateriale og tætpakket med småsten, gruset sand.

På grund af sten, kan det ikke fastslås om A587 og A588 er samme anlæg eller to forskellige.

Tegninger: T21

## A589

### Grube, Førromersk Jernalder-Førromersk Jernalder

Bredde i cm: 236, Dybde i cm: 64

1: Brungråt, homogent, nogle trækulsnister, gruset sand, keramik (randskår tyder på førromersk jernalder).

2: Gul/lys, bleg, nogenlunde homogent, lidt af lag 1 iblandet, muligt stolpehul.

3: Gråbrunt, heterogent, med relativt meget undergrundmateriale iblandet, en del trækulsnister, svært gruset sand.

A589 er en grube der har haft et ukendt formål. Kun 1 stykke keramik blev fundet og området er meget

gruset og sandet, så hverken lertagning eller udsmid virker sandsynligt.

Tegninger: T22

Fund: X104: Randskår, Førromersk Jernalder-Førromersk Jernalder

## A590

### Grube, Jernalder-Jernalder

Bredde i cm: 100, Dybde i cm: 15

1: Mørkt brunt sandet ler, tangerende til sort.

Indeholder en del trækulsnister. Måske er kun bunden af gruben bevaret.

Tegninger: T16

## A593

### Stolpehul, Jernalder-Jernalder

Bredde i cm: 36, Dybde i cm: 18

1: Brunt til mørkt brunt leret sand.

Tegninger: T15

## A596

### Stolpehul, Jernalder-Jernalder

Bredde i cm: 70, Dybde i cm: 25

1: Blegt, gråt sandet ler med brune pletter. Få trækulsnister. Tydeligt afgrænset til undergrund.

Stolpespor

2: Brunt sandet ler. Få trækulsnister.

3: Brunt sandet ler, lysere end lag 2, ingen nister af hverken trækul eller brændt ler.

Tegninger: T23

## A597

### Stolpehul, Jernalder-Jernalder

Bredde i cm: 68, Dybde i cm: 19

1: Stolpespor. Blegt, gråligt sandet ler. Indeholder en del trækulsnister. Tydeligt afgrænset til undergrund.

2: Samme som lag 1, men kan kun erkendes i fladen.

Tegninger: T23

## A598

### Stolpehul, Hegnsstolpehul, Jernalder-Jernalder

Bredde i cm: 36, Dybde i cm: 19

1: Mørk brunt sandet ler, homogent, få trækulsnister. Tydeligt afgrænset til undergrund.

Tegninger: T24

Indgår i: K6

## A599

### Stolpehul, Jernalder-Jernalder

Bredde i cm: 46, Dybde i cm: 16

1: Lyst brunt sandet ler. Få trækulsnister. Tydeligt afgrænset til undergrund.

2: Stolpespor. Mørkt brunt sandet ler. Trækulsnister. Tydeligt afgrænset til lag 1.

Tegninger: T24

## A600

### Grube, Jernalder-Jernalder

Bredde i cm: 600, Dybde i cm: 60

1: Mørkt brunt sandet ler, indeholder en del trækulsnister og en mindre del keramik, dog mest i fladen. Udtrykket af dette lag er at det er meget homogent, meget få rødbrændte lernister.

2: Trækulslag. Er afgrænset fra lag 1 ag en grålig/hvidlig bræmme.

3: Brungråt og gulligt lag. Heterogent uden trækulsnister, keramik eller rødbrændte lernister. Er dog tydeligt afgrænset til undergrund. Måske nedsivning fra lag 1 og lag 2.

4: Muligt stolpehul, kan dog ikke defineres skarpere, da profilen er væltet ned/meget løs.

Tegninger: T23

Fund: X105: Randskår, Førromersk Jernalder-Førromersk Jernalder; X106: Sideskår, Førromersk Jernalder-Førromersk Jernalder; X107: Sideskår, Førromersk Jernalder-Førromersk Jernalder

## A602

### Grube, Jernalder-Jernalder

Bredde i cm: 155, Dybde i cm: 20

1: Mørkt brunt sandet ler. Mange trækulsnister. Er

afgrænset i bunden af en meget mørk stribe trækul. Bund af en grube.

Tegninger: T24

## A613

### Stolpehul, Hegnsstolpehul, Jernalder-Jernalder

Bredde i cm: 27, Dybde i cm: 15

1: Mørkt brunt sandet ler. Diffust afgrænset til undergrund.

Tegninger: T24

Indgår i: K6

## A614

### Stolpehul, Jernalder-Jernalder

Bredde i cm: 27, Dybde i cm: 22

1: Brunt let leret sand. Noget diffust afgrænset.

Tegninger: T15

## A616

### Stolpehul, Jernalder-Jernalder

Bredde i cm: 28, Dybde i cm: 18

1: Grågult sandet ler. Få trækulsnister. Indeholder orange udfældningsnister.

Tegninger: T24

## A617

### Grube, Jernalder-Jernalder

Bredde i cm: 127, Dybde i cm: 46

1: Mørkt brunt leret sand. Gruben indeholder få trækulsnister og intet andet. Virker omrodet, eller udvasket. I vestsiden tydeligt afgrænset til undergrund, men bliver mere diffus mod øst. Få mellemstore sten.

Tegninger: T24

### **A618**

#### **Stolpehul, Jernalder-Jernalder**

Bredde i cm: 30, Dybde i cm: 13

1: Mørkt gråt leret sand. Få trækulsnister. Diffust afgrænset til undergrund.

Tegninger: T24

### **A619**

#### **Stolpehul, Jernalder-Jernalder**

Bredde i cm: 48, Dybde i cm: 15

1: Mørkt brunt leret sand. Diffust afgrænset til undergrund. Kan blot være natur.

Tegninger: T27

### **A620**

#### **Stolpehul, Jernalder-Jernalder**

Bredde i cm: 40, Dybde i cm: 29

1: Blegt, gråbrunt sandet ler. Indeholder trækulsnister. Tydeligt afgrænset til undergrund.

2: Stolpespor. Samme som lag 1, dog lidt mørkere. Diffust afgrænset til lag 1 og tydeligt afgrænset til undergrund.

Tegninger: T27

### **A621**

#### **Stolpehul, Jernalder-Jernalder**

Bredde i cm: 26, Dybde i cm: 16

1: Mørkt brunt sandet ker. Relativt mange trækulsnister. Tydeligt afgrænset til undergrund.

Tegninger: T27

### **A622**

#### **Stolpehul, Jernalder-Jernalder**

Bredde i cm: 30, Dybde i cm: 23

1: Gulbrunt sandet ker. Ligner undergrund med er lysere. Kan være natur, indeholder få trækulsnister.

Tegninger: T27

### **A625**

#### **Grube, Jernalder-Jernalder**

Bredde i cm: 87, Dybde i cm: 12

1: Mørkt brunt sandet ler. Indeholde trækulsnister og keramik. Tydeligt afgrænset til undergrund. Kan være bund af en grube.

Tegninger: T27

Fund: X108: Karside / rand-bug, uornamenteret, Mell. Førromersk Jernalder (per.2)- Yngre Førromersk Jernalder (per.3A)

### **A626**

#### **Grube, Jernalder-Jernalder**

Bredde i cm: 70, Dybde i cm: 25

1: Mørkt brunt sandet ler. Indeholder få trækulsnister. Tydeligt afgrænset til undergrund. Homogen.

Tegninger: T27

### **A627**

#### **Stolpehul, Jernalder-Jernalder**

Bredde i cm: 30, Dybde i cm: 12

1: Gråbrunt sandet ler. Indeholde få trækulsnister. Tydeligt afgrænset til undergrund.

Tegninger: T27

### **A628**

#### **Grube, Jernalder-Jernalder**

Bredde i cm: 118, Dybde i cm: 25

1: Mørkt brunt, homogent leret sand. Er tydeligt afgrænset til undergrund (grus). Hverken trækulsnister eller keramik. Fortsætte ud af udgravningsfeltet mod vest.

Tegninger: T27

### A630

#### Stolpehul, Jernalder-Jernalder

Bredde i cm: 60, Dybde i cm: 19

1: Blegt gulbrunt sandet ler. Undergrund er her lidt orange, måske natur.

2: Lyst gråt sandet ler. Indeholder få trækulsnister. Er tydeligt til undergrund og lag 1.

Tegninger: T27

### A631

#### Stolpehul, Jernalder-Jernalder

Bredde i cm: 40, Dybde i cm: 23

1: Lyst brunt sandet ler. Diffust afgrænset til undergrund.

2: Mørkt brunt sandet ler. Få trækulsnister. Tydeligt afgrænset til undergrund og lag 1.

Tegninger: T27

### A633

#### Stolpehul, Jernalder-Jernalder

Bredde i cm: 52, Dybde i cm: 8

1: Mørkt brunt sandet ler. Diffust afgrænset til undergrund.

Tegninger: T27

Foto: 1/65, 1/66

### A634

#### Stolpehul, Jernalder-Jernalder

Bredde i cm: 47, Dybde i cm: 9

1: Blegt, gråt sandet ler. Få trækulsnister. Tydeligt afgrænset til undergrund.

### A635

#### Stolpehul, Jernalder-Jernalder

Bredde i cm: 28, Dybde i cm: 22

1: Meget mørkebrunt leret sand. Indeholder en del trækulsnister. Tydeligt afgrænset til undergrund.

Tegninger: T27

### A636

#### Stolpehul, Tagstolpehul, Jernalder-Jernalder

Bredde i cm: 32, Dybde i cm: 16

1: Mørkt brunt sandet ler. Få trækulsnister. Diffust afgrænset til undergrund.

Tegninger: T16

Foto: 1/73

Fund: X32: til flotering, Førromersk

Jernalder-Romersk Jernalder

### A637

#### Stolpehul, Jernalder-Jernalder

Bredde i cm: 70, Dybde i cm: 16

1: Blegt, brunt sandet ler. En del trækulsnister. Tydeligt afgrænset til undergrund.

Tegninger: T27

### A638

#### Stolpehul, Jernalder-Jernalder

Bredde i cm: 26, Dybde i cm: 18

1: Mørkt brunt sandet ler. Få trækulsnister og rødbrændte lernister. Tydeligt afgrænset til undergrund.

Tegninger: T27

Foto: 1/69

### A639

#### Stolpehul, Tagstolpehul, Jernalder-Jernalder

Bredde i cm: 38, Dybde i cm: 22

1: Mørkt brunt leret sand. Relativt homogen. Meget få trækulsnister. Tydeligt afgrænset til undergrund.

Tegninger: T16

Foto: 1/68

### A640

#### Stolpehul, Tagstolpehul, Jernalder-Jernalder

Bredde i cm: 36, Dybde i cm: 28

1: Mørkt brunt sandet ler. Meget homogent uden inklusioner. Tydeligt afgrænset.

Tegninger: T16  
Foto: 1/70

### A641

#### Stolpehul, Jernalder-Jernalder

Bredde i cm: 31, Dybde i cm: 9

1: Mørkt brunt sandet ler. Indeholder en del trækulsnister og rødbrændte lernister. 1 stk meget fragmenteret keramik fundet i anlæg, (ej hjemtaget)

Tegninger: T16

### A642

#### Stolpehul, Tagstolpehul, Jernalder-Jernalder

Bredde i cm: 38, Dybde i cm: 22

1: Blegt og brunt sandet ler. Indeholder få trækulsnister. Muligt stolpespor.

2: Som lag 1, men lysere. Nedgravning.

Tegninger: T16

Foto: 1/72

### A643

#### Stolpehul, Jernalder-Jernalder

Bredde i cm: 28, Dybde i cm: 23

1: Lyst brunt sandet ler. Få trækulsnister. Tydeligt afgrænset til undergrund.

Tegninger: T19

### A644

#### Stolpehul, Jernalder-Jernalder

Bredde i cm: 55, Dybde i cm: 31

1: Lyst gråt sandet ler. Indeholder en del trækulsnister, men ellers meget homogen. Tydeligt afgrænset til lag

2. Stolpespor

2: Lyst blegt grus. Lidt trækulsnister. Tydeligt afgrænset til undergrund.

Tegninger: T19

### A645

#### Stolpehul, Jernalder-Jernalder

Bredde i cm: 37, Dybde i cm: 19

1: Brunt gruset ler. Tolkes som variation i undergrund.

2: Mørkt brunt sandet ler. En del trækulsnister.

Tydeligt afgrænset til undergrund og lag 1.

Lag 2 er genimålt som A645 og lag 1 er udgået som polygon

Tegninger: T27

### A646

#### Stolpehul, Jernalder-Jernalder

Bredde i cm: 36, Dybde i cm: 14

1: Gråbrunt, relativt homogent, trækulsnister, sandet ler.

Tegninger: T20

### A647

#### Stolpehul, Jernalder-Jernalder

Bredde i cm: 40, Dybde i cm: 13

1: Mørkt brunt sandet ler. Få trækulsnister. Diffust afgrænset til undergrund.

Tegninger: T18

### A650

#### Grube, Jernalder-Jernalder

Bredde i cm: 114, Dybde i cm: 44

1: Gråbrunt, homogent, en del trækulsnister, sandet ler. rødbrændt lernister. Keramik i fyldet.

A650 og A651 er indmålt som to forskellige anlæg, men er en del af samme grube.

Tegninger: T17

Foto: 1/56

Fund: X109: Randskår, Yngre Førromersk Jernalder (per.3A)-Ældre Romersk Jernalder; X110: Sideskår, Yngre Førromersk Jernalder (per.3A)-Ældre Romersk Jernalder

## A652

### Grube, Jernalder-Jernalder

Bredde i cm: 215, Dybde i cm: 50

- 1: Gråbrunt, relativt homogent, relativt meget trækulsnister. Keramik.
- 2: Som lag 1, men adskilt fra lag 1 af et tynd lag af trækul.
- 3: Sort, homogent trækulslag.

Tegninger: T17

Foto: 1/57

Fund: X111: Randskår, Yngre Førromersk Jernalder (per.3A)-Ældre Romersk Jernalder; X112: Randskår, Yngre Førromersk Jernalder (per.3A)-Ældre Romersk Jernalder

## A655

### Fyldskifte, Udateret-Udateret

Bredde i cm: 47, Dybde i cm: 17

- 1: Gråbrunt, homogent, trækulsnister.
- 2: Gul, undergrund, heterogent.

Tegninger: T17

## A656

### Fyldskifte, Udateret-Udateret

Bredde i cm: 41, Dybde i cm: 6

- 1: Gråbrunt, homogent, trækulsnister.

Tegninger: T17

## A658

### Stolpehul, Jernalder-Jernalder

Bredde i cm: 38, Dybde i cm: 13

- 1: Brungråt, homogent, lidt trækulsnister, lidt diffust afgrænset i bunden, sandet ler.

Tegninger: T20

## A660

### Grube, Jernalder-Jernalder

Bredde i cm: 86, Dybde i cm: 14

- 1: Meget mørkt brunt sandet ler. Indeholder mange og store trækulsnister. Tydeligt afgrænset til undergrund.

Tegninger: T28

## A663

### Fyldskifte, Jernalder-Jernalder

Bredde i cm: 28, Dybde i cm: 10

- 1: Brungråt, diffus, heterogen med undergrunds i. Sandet ler.

Tegninger: T20

## A664

### Stolpehul, Jernalder-Jernalder

Bredde i cm: 34, Dybde i cm: 22

- 1: Brungråt, relativt homogent leret sand med relativt mange trækulsnister. Måske stolpespor.
- 2: Som lag 1, men lidt lysere.

Tegninger: T29

## A666

### Grube, Materialetagningsgrube, Jernalder-Jernalder

Bredde i cm: 263+, Dybde i cm: 230

- 1: Brunt sandet ler. Relativt mange trækulsnister, homogent med mange småsten og få store sten.
- 2: Brunt sandet ler, men med et hvidt, porøst materiale iblandet. Er et par toner lysere end lag 1. Relativt mange trækulsnister. Flere større sten.
- 3: Gruset ler og sand. Få trækulsnister. Virker som et naturligt tilsandingslag og er indlejret af lag 2 og lag 4.
- 4: Gulbrunt sandet ker. Få trækulsnister. Skærer tydeligt de naturlige lag i undergrund og kan være en del af lag 5.
- 5: Lyst brunt sandet ler, men med mørke plamager nær bunden. Keramik og trækulsnister i fyldet. Mange sten i bunden.

A666 tolke som en råstofudvindingsgrube.

Undergrund indeholder et bælte af fint plastisk ler som specielt lag 5 synes at bryde. Lerbæltet kan ses i profil både mod syd og øst i undergrunden og det

antages at det er det materiale der er gravet efter.  
Tydeligt afgrænset til undergrund.

Tegninger: T32  
Foto: 1/78, 1/79, 1/80, 1/81, 1/82, 1/83

Fund: X113: Sideskår, Førromersk Jernalder-  
Førromersk Jernalder

### **A667**

#### **Stolpehul, Jernalder-Jernalder**

Bredde i cm: 40, Dybde i cm: 20

1: Sortgult heterogent leret sand, tætpakket med trækulsnister. Røddbrændt ler.

Ligner et stolpehul, men kan også være bunden af ild-/koge-grube ligesom de andre anlæg umiddelbart nordvest for A667.

Tegninger: T29

### **A668**

#### **Fyldskifte, Jernalder-Jernalder**

Bredde i cm: 93, Dybde i cm: 16

1: Gråbrunt heterogent leret sand. Diffust afgrænset og med relativt mange trækulsnister.

Kan være bund af en koge-grube, som flere af anlæggene umiddelbart nordvest for A668.

Tegninger: T29

### **A669**

#### **Grube, Koge-/ildgrube, Jernalder-Jernalder**

Bredde i cm: 55, Dybde i cm: 10

1: Sortgult heterogent og varierende sand (samme fyld som A672). Keramik.

Er formentlig bund af kogestensgrube.

Tegninger: T29

Fund: X114: Sideskår, Førromersk Jernalder-  
Romersk Jernalder

### **A670**

#### **Grube, Koge-/ildgrube, Jernalder-Jernalder**

Bredde i cm: 67, Dybde i cm: 32

1: Mørkt gråt sandet ler, tætpakket med ildskørnede

sten. Mange trækulsnister.

Kogestensgrube der har været aktiv.

Tegninger: T29

### **A671**

#### **Fyldskifte, Jernalder-Jernalder**

Bredde i cm: 98, Dybde i cm: 19

1: Brungråt homogent sandet ler med relativt mange trækulsnister.

2: Som 1, men heterogent med undergrundsmateriale iblandet. Keramik i fylDET (foreslået datering til germansk jernalder).

3: Dyregang.

A671 fremstår ikke som en tydelig anlægstype, men konteksten af den beliggenhed taget i betragtning må det antages at A671s funktion formentlig har været som koge-grube/ildsted.

Tegninger: T29

Fund: X115: Randskår, Mell. Førromersk  
Jernalder (per.2)-Førromersk Jernalder; X116:  
Randskår, Ældre Førromersk Jernalder (per.1)-Mell.  
Førromersk Jernalder (per.2)

### **A672**

#### **Grube, Koge-/ildgrube, Jernalder-Jernalder**

Bredde i cm: 130, Dybde i cm: 15

1: Sort/gult, heterogent sandet ler. Tætpakket med trækulsnister, flere mindre ildskørnede sten.

2: Lyst gråt homogent sandet ler. Kan være natur.

Tegninger: T29

### **A673**

#### **Fyldskifte, Jernalder-Jernalder**

Bredde i cm: 69, Dybde i cm: 14

1: Gråbrunt, homogent sand. Få trækulsnister. Keramik i fladen.

2: Lyst gråbrunt heterogent sand iblandet undergrundsmateriale. Enkelt stor trækulsnist.

Tegninger: T29

## A674

### Grube, Førromersk Jernalder-Førromersk Jernalder

Bredde i cm: 216, Dybde i cm: 34

1: Brungråt, relativt homogent gruset sandet ler. En del trækulsnister, lidt rødbrændte lernister, lidt brændt knoglemateriale og en del keramik (særligt i syd).

2: udsivning fra lag 1 i undergrund.

3: Gråt, homogent sandet ler, med en del trækulsnister.

Foreslået datering på baggrund af keramik til førromersk jernalder.

Tegninger: T26

Foto: 1/63, 1/64, 1/130

Fund: X117: Randskår, ornamenteret, Romersk Jernalder-Romersk Jernalder; X118: Bug, fodbæger?, Romersk Jernalder-Romersk Jernalder; X119: Randskår, Romersk Jernalder-Romersk Jernalder; X120: Randskår, Romersk Jernalder-Romersk Jernalder; X122: Randskår, Romersk Jernalder-Romersk Jernalder; X123: Sideskår, ornamenteret, Romersk Jernalder-Romersk Jernalder; X124: Randskår, Romersk Jernalder-Romersk Jernalder; X125: Randskår, Romersk Jernalder-Romersk Jernalder; X126: Sideskår, Romersk Jernalder-Romersk Jernalder; X127: Sideskår, Romersk Jernalder-Romersk Jernalder

## A677

### Stolpehul, Jernalder-Jernalder

Bredde i cm: 25, Dybde i cm: 11

1: Brungråt, relativt homogent meget gruset sand med lidt trækulsnister.

Tegninger: T26

## A678

### Stolpehul, Jernalder-Jernalder

Bredde i cm: 28, Dybde i cm: 17

1: Mørkt gråbrunt, homogent, meget gruset sand med relativt mange trækulsnister.

Tegninger: T26

## A679

### Stolpehul, Jernalder-Jernalder

Bredde i cm: 77, Dybde i cm: 11

1: Brunt homogent svært gruset sand, med lidt trækulsnister.

Tegninger: T29

## A680

### Stolpehul, Tagstolpehul, Jernalder-Jernalder

Bredde i cm: 30, Dybde i cm: 39

1: Gråbrunt, homogent sandet ler med en del trækulsnister. Makker til A680 må ligge lige umiddelbart uden for udgravningsfeltet mod vest.

Tegninger: T29

Indgår i: K7

## A681

### Stolpehul, Tagstolpehul, Jernalder-Jernalder

Bredde i cm: 40, Dybde i cm: 37

1: Mørkt brunt leret sand. Indeholder mange trækulsnister og rødbrændte lernister. Stolpespor.  
2: Samme som lag 1, dog mere diffust afgrænset.

Tegninger: T30

Indgår i: K8

Fund: X36: til flotering, Førromersk Jernalder-Romersk Jernalder

## A682

### Grube, Jernalder-Jernalder

Bredde i cm: 94, Dybde i cm: 14

1: Mørkt brunt til sortbrunt sandet ler med en del trækulsnister og nister af brændt ler. Enkelte meget små fragmenter af keramik (mindre end 1 \*1 cm) i fylDET.  
3/4 del af et lerkar dukkede op i den nord-nordøstlige del af gruben.

Tegninger: T25

Fund: X128: Sideskår, Romersk Jernalder-Romersk Jernalder; X129: Karside / rand-bug, ornamenteret, Førromersk Jernalder-Romersk Jernalder



### A683

#### Stolpehul, Tagstolpehul, Jernalder-Jernalder

Bredde i cm: 40, Dybde i cm: 36

1: Meget mørkt brunt, tangerende til sort, leret sand.

Indeholder mange og store trækulsnister. Tydeligt afgrænset til undergrund.

Tegninger: T30

Foto: 1/75

Indgår i: K8

### A684

#### Stolpehul, Tagstolpehul, Jernalder-Jernalder

Bredde i cm: 50, Dybde i cm: 44

1: Stolpespor. Gråbrunt og mørkt brunt sandet ler med trækulsnister og nister af brændt ler.

2: Gråbrunt til lyst gråbrunt sandet ler.

Tegninger: T25

Indgår i: K7

Fund: X35: til flotering, Førromersk

Jernalder-Romersk Jernalder

### A685

#### Grube, Koge-/ildgrube, Jernalder-Jernalder

Bredde i cm: 140, Dybde i cm: 15

1: Sort, brunt og gult. heterogent med skiftende farver, sandet ler. Tætpakket med trækulsnister, enkelte ildskørnede sten.

Bund af kogestensgrube.

Tegninger: T29

### A686

#### Stolpehul, Tagstolpehul, Jernalder-Jernalder

Bredde i cm: 37, Dybde i cm: 33

1: Gråbrunt leret sand. Indeholder en del trækulsnister. Tydeligt afgrænset til undergrund.

Tegninger: T30

Indgår i: K8

Fund: X37: til flotering, Førromersk

Jernalder-Romersk Jernalder

### A687

#### Grube, Jernalder-Jernalder

Bredde i cm: 66, Dybde i cm: 19

1: Brunt til gråbrunt sandet ler. Enkelte trækulsnister.

Tegninger: T25

### A691

#### Grube, Koge-/ildgrube, Jernalder-Jernalder

Bredde i cm: 122, Dybde i cm: 24

1: Mørkt brunt til sortbrunt sandet ler. Mange trækulsnister. Gruben indeholder mange større ildskørnede sten. Tydeligt afgrænset til undergrund.

2: Kværnsten. Forment ligger til en drejekværn. Lå med den flade side nedad og blev vippet rundt med maskine. Det er et sted mellem 1/3 og 1/4 der er bevaret. Var placeret mere eller mindre centralt i gruben, ej hjemtaget.

Tegninger: T24

### A692

#### Stolpehul, Hegnsstolpehul, Jernalder-Jernalder

Bredde i cm: 23, Dybde i cm: 14

1: Lyst brunt sandet ler. Få trækulsnister. Tydeligt afgrænset til undergrund.

Indgår i: K6

### A698

#### Stolpehul, Tagstolpehul, Jernalder-Jernalder

Bredde i cm: 38, Dybde i cm: 40

1: Stolpespor. Mørkt brunt og mørkt gulbrunt sandet ler med en del trækulsnister.

2: Brunt til gulbrunt sandet ler.

Tegninger: T28

Indgår i: K7

Fund: X34: til flotering, Førromersk

Jernalder-Romersk Jernalder

## A700

### Stolpehul, Tagstolpehul, Jernalder-Jernalder

Bredde i cm: 34, Dybde i cm: 51

- 1: Stolpespor. Mørkt brunt og gulbrunt sandet ler.
- 2: Brunt til gulbrunt sandet ler.

Tegninger: T28  
Indgår i: K7  
Fund: X33: til flotering, Førromersk  
Jernalder-Romersk Jernalder

## A701

### Stolpehul, Jernalder-Jernalder

Bredde i cm: 28, Dybde i cm: 11

- 1: Lyst grågult, heterogent sandet ler. Diffust afgrænset, Enkelt stor trækulsnist.
- Kan være natur, men tolkes som stolpehul.

Tegninger: T29

## A703

### Stolpehul, Tagstolpehul, Jernalder-Jernalder

Bredde i cm: 42, Dybde i cm: 38

- 1: Stolpespor. Brungråt og brunt sandet ler med få trækulsnister.
- 2: Gråbrunt og mørkt gulbrunt sandet ler.

Tegninger: T25  
Indgår i: K7

## A704

### Stolpehul, Jernalder-Jernalder

Bredde i cm: 25, Dybde i cm: 12

- 1: Brunt til gulbrunt sandet ler. Diffust afgrænset.

Tegninger: T25

## A707

### Stolpehul, Jernalder-Jernalder

Bredde i cm: 20, Dybde i cm: 8

- 1: Brunt sandet ler. Enkelte trækulsnister.

Tegninger: T25

## A709

### Stolpehul, Tagstolpehul, Jernalder-Jernalder

Bredde i cm: 34, Dybde i cm: 38

- 1: Stolpespor. Mørkt gråbrunt sandet ler med en del trækulsnister.
- 2: Gråbrunt sandet ler. Lidt diffust afgrænset.

Tegninger: T25  
Indgår i: K7

## A710

### Stolpehul, Tagstolpehul, Jernalder-Jernalder

Bredde i cm: 51, Dybde i cm: 55

- 1: Mørkt brunt leret sand. Indeholder mange og store trækulsnister. Stolpespor. Tydeligt afgrænset til undergrund.
- 2: Samme som lag 1, dog mere diffus og en tone lysere i fyldet.

Tegninger: T30  
Indgår i: K8  
Fund: X38: til flotering, Førromersk  
Jernalder-Romersk Jernalder

## A711

### Stolpehul, Jernalder-Jernalder

Bredde i cm: 68, Dybde i cm: 24

- 1: Brungråt, heterogent sandet ler med en del undergrundsmateriale iblandet. En del trækulsnister. Diffust afgrænset.
  - 2: Som 1.
  - 3: Mest gul undergrundsmateriale men pletvist med fyld fra lag 1 og lag 2.
- A711 ligner to stolpehuller i samme nedgravning, men anlægget er meget omrodet og heterogent og tolkningen skal tages med forbehold.

Tegninger: T29

## A712

### Stolpehul, Tagstolpehul, Jernalder-Jernalder

Bredde i cm: 30, Dybde i cm: 44

- 1: Brungråt sandet ler med enkelte trækulsnister. Enkelt keramikskår i profilen. Tydeligt afgrænset.

Tegninger: T25  
Indgår i: K7

### **A713**

#### **Stolpehul, Jernalder-Jernalder**

Bredde i cm: 25, Dybde i cm: 28

1: Noget heterogent mørkt brunt og mørkt gulbrunt sandet ler. Tydeligt afgrænset.

Tegninger: T28

### **A714**

#### **Stolpehul, Jernalder-Jernalder**

Bredde i cm: 29, Dybde i cm: 16

1: Brunt sandet ler. Lidt diffust afgrænset.

Tegninger: T25

### **A715**

#### **Stolpehul, Tagstolpehul, Jernalder-Jernalder**

Bredde i cm: 35, Dybde i cm: 18

1: Let heterogent, mørkt brunt sandet ler, spættet med sortbrunt sandet ler. Enkelte trækulsnister.

Tagbærende stolpe i K8

Tegninger: T25, T30

Indgår i: K8

### **A717**

#### **Grube, Jernalder-Jernalder**

Bredde i cm: 55, Dybde i cm: 22

1: Lyst gråbrunt sandet ler. Enkelte trækulsnister.

Tegninger: T25

### **A718**

#### **Stolpehul, Jernalder-Jernalder**

Bredde i cm: 32, Dybde i cm: 15

1: Brunt til gråbrunt sandet ler. Noget diffust afgrænset. Muligt stolpehul.

Tegninger: T25

### **A721**

#### **Stolpehul, Jernalder-Jernalder**

Bredde i cm: 46, Dybde i cm: 18

1: Homogent brunt til mørkt brunt sandet ler. Enkelte små trækulsnister.

Tegninger: T25

### **A722**

#### **Grube, Jernalder-Jernalder**

Bredde i cm: 106, Dybde i cm: 41

1: Brunt og mørkt brunt let sandet ler med enkelte trækulsnister. Lidt heterogen.

2: Brunt til mørkt brunt let sandet ler. Ganske få trækulsnister. Lidt mere homogen end lag 1 og en nuance lysere.

Tegninger: T25

### **A723**

#### **Grube, Jernalder-Jernalder**

Bredde i cm: 66, Dybde i cm: 18

1: Gulbrunt til brunt let sandet ler. Ret tydeligt afgrænset selvom fyldet ligner undergrund.

Tegninger: T25

### **A725**

#### **Fyldskifte, Jernalder-Jernalder**

Bredde i cm: 62, Dybde i cm: 10

1: Gulbrunt og mørkt gråbrunt let sandet ler med få trækulsnister

Tegninger: T15

### **A729**

#### **Stolpehul, Jernalder-Jernalder**

Bredde i cm: 38, Dybde i cm: 22

1: Brunt til gråbrunt sandet ler med enkelte trækulsnister. Ligner et tagbærende stolpehul, men ligger alene og noget isoleret.

Tegninger: T25

### **A730**

#### **Stolpehul, Jernalder-Jernalder**

Bredde i cm: 30, Dybde i cm: 16

1: Brunt, let humøst, sandet ler. Lidt diffust afgrænset.

Tegninger: T25

### **A731**

#### **Fyldskifte, Jernalder-Jernalder**

Bredde i cm: 93, Dybde i cm: 10

1: Brunt til gråbrunt sandet ler. I den vestlige del ses lidt trækulsnister.

Tegninger: T25

### **A733**

#### **Stolpehul, Jernalder-Jernalder**

Bredde i cm: 33, Dybde i cm: 12

1: Brunt, let husmøste, sandet ler. Lidt diffust afgrænset.

Tegninger: T25

### **A737**

#### **Stolpehul, Jernalder-Jernalder**

Bredde i cm: 31, Dybde i cm: 12

1: Brunt sandet ler. Ret tydeligt afgrænset.

Tegninger: T25

### **A741**

#### **Fyldskifte, Jernalder-Jernalder**

Bredde i cm: 54, Dybde i cm: 10

Brunt, relativt homogent, diffus og svær at afgrænse, nogle trækulsnister

Tegninger: T21

### **A744**

#### **Stolpehul, Tagstolpehul, Jernalder-Jernalder**

Bredde i cm: 34, Dybde i cm: 30

1: Mørkt brunt sandet ler. Meget homogent. Bliver gradvist mørkere mod bunden.

2: Samme som lag 1, men mørkere endnu.

Tegninger: T16

Fund: X31: til flotering, Førromersk Jernalder-Romersk Jernalder

### **A745**

#### **Stolpehul, Tagstolpehul, Jernalder-Jernalder**

Bredde i cm: 26, Dybde i cm: 10

1: Lyst brunt sandet ler. Relativt homogent. Tydeligt afgrænset til undergrund.

Tegninger: T16

### **A746**

#### **Stolpehul, Mulig stolpehul, Jernalder-Jernalder**

Bredde i cm: 54, Dybde i cm: 35

Set i forbindelse med snit af A600.

Relativt homogent mørkt brunt sandet ler.

### **A747**

#### **Udgår, Db-nummerering, Udateret-Udateret**

A747 er også opmålt som A775, og er registreret som A775

Tegninger:

Foto: 1/71

### **A749**

#### **Stolpehul, Jernalder-Jernalder**

Bredde i cm: 17, Dybde i cm: 10

1: Gråbrunt, homogent, gruset leret sand. Relativt mange trækulsnister. Et lille stykke keramik i profilen.

A749 blev fundet i forbindelse med snit gennem A666.

Anlægget må i den sammenhæng have været dybere ned de 10 cm, hvis den var blevet opdaget i fladen.

Tegninger: T31

### **A750**

#### **Stolpehul, Jernalder-Jernalder**

Bredde i cm: 30, Dybde i cm: 22

1: Brungråt gruset og leret sand. Nogle trækulsnister og lidt rødbrændt ler. Diffust afgrænset fra grube A666, som A750 er gravet ned i.

Tegninger: T31

## A752

### Stolpehul, Tagstolpehul, Jernalder-Jernalder

Bredde i cm: 42, Dybde i cm: 9

1: Gråbrunt, homogent, få trækulsnister.

K5

Tegninger: T20

Indgår i: K5

## A756

### Grube, Materialeudtagningsgrube, Førromersk Jernalder-Førromersk Jernalder

Bredde i cm: 416, Dybde i cm: 176

1: Brungråt, homogent sandet ler med en del trækulsnister samt nister af rødbrændt ler, samt lidt keramik.

2: Gråbrunt, homogent sandet ler med relativt mager trækulsnister samt en del rødbrændt ler.

3: Gråsort, homogen leret sand/askelag, tætpakket med trækulsnister, meget rødbrændt ler, særligt i vest, hvor et område var meget koncentreret. Laget består primært af trækul.

4: Som lag 2 i udseende, men mere fedtet.

5: Lyst gråt, heterogent, let sandet ler. Består af meget undergrundmateriale opblandet med lag 4 sammen med meget udfældning. Kan være nedsvivningslag. Meget diffust afgrænset i vest.

6: Meget al-holdig undergrund. Er dog markant anderledes end undergrund vest for, og tolkes derfor som et selvstændigt lag.

7: Grågult sandet ler. Noget heterogent med en del trækulsnister. Blanding af lag 4 og lag 8.

8: Gult homogent let sandet ler. Lidt trækulsnister. Adskiller sig markant fra den mere lerede undergrund rundt om lag 8, og er derfor registreret som selvstændigt lag.

9: Mørkt brungråt heterogent sandet ler med gult undergrundsmateriale i. Blanding af lag 1 og lag 3.

10: Mørkt gulbrunt, heterogent sandet ler.

Det er svært at afgøre formålet med A756 med sikkerhed. På den ene side kan der være tale om en brønd, taget de tynde laminede lag i lag 5, udposningen omkring lag 7 samt den meget stejle kant i østsiden i betragtning. Dog ville der være tale om en meget bred brønd. På den anden side kan der være tale om en materialeudtagningsgrube, idet

undergrunden består af relativt ren og let plastisk ler, og hvor gruben så efter følgende er fyldt op med udsmid.

Den anden tolkning som materialeudtagningsgrube virker for udgravningslederen som den mest sandsynlige.

Lag 3 er meget markant i forhold til de resterende lag, og der kan være tale om brænding af materiale (især med koncentrationen af brændt ler i vest) men der ligeledes blot være tale om en enkelt hændelse med udsmid af afbrændt materiale.

Teksten til anlægget er delvist omskrevet af udgravningsleder og beretningsansvarlig. Det drejer sig om tolkning af anlægget. Beskrivelse af lag med mere, er den gravende arkæologs ord.

Tegninger: T33

Foto: 1/88, 1/89, 1/92, 1/131

Fund: X130: Karside / rand-bug, uornamenteret, Førromersk Jernalder-Førromersk Jernalder; X131: Randskår, Førromersk Jernalder-Førromersk Jernalder; X132: Randskår, Førromersk Jernalder-Førromersk Jernalder; X133: Sideskår, Førromersk Jernalder-Førromersk Jernalder

## A758

### Fyldskifte, Jernalder-Jernalder

Bredde i cm: 62, Dybde i cm: 9

1: Gulbrunt og brungråt kompakt let sandet ler med få trækulsnister. Lidt diffust afgrænset.

Tegninger: T15

## A759

### Stolpehul, Jernalder-Jernalder

Bredde i cm: 32, Dybde i cm: 13

1: Gulbrunt og brungråt ler med få trækulsnister. Diffust afgrænset.

Tegninger: T15

## A762

### Udgår, Db. nummerering, Udateret-Udateret

Også opmålt som A769 og registreret derunder.

Tegninger:

## A763

### Grube, Jernalder-Jernalder

Bredde i cm: 450, Dybde i cm: 16

1: Lyst brunt leret sand. Ekstremt mange småsten, men undergrund er her også meget gruset. Få trækulsnister, ingen rødbrændte lernister. Profilen fremstår meget skrøbelig. Tydeligt afgrænset til undergrund. Keramik i fladen.

Tegninger: T23

## A764

### Stolpehul, Jernalder-Jernalder

Bredde i cm: 45, Dybde i cm: 15

1: Brunt, homogent, let gruset sand. Lidt trækulsnister.

2: Nedsivning af lag 1 i undergrund.

Ligner i fladen, bund af kogegrube, men i snit ligner det mere en stolpe

Tegninger: T31

## A765

### Fyldskifte, Jernalder-Jernalder

Bredde i cm: 24, Dybde i cm: 30

1: Kan være et stolpehul, men undergrunden er ekstremt gruset, så det er svært at tolke.

Tegninger: T31

## A766

### Stolpehul, Hegnsstolpehul, Jernalder-Jernalder

Bredde i cm: 30, Dybde i cm: 14

1: Mørkt brunt sandet ler. Få trækulsnister. Tydeligt afgrænset til undergrund.

Tegninger: T24

Indgår i: K6

## A767

### Stolpehul, Hegnsstolpehul, Jernalder-Jernalder

Bredde i cm: 23, Dybde i cm: 12

1: Mørkt brunt sandet ler. Tydeligt afgrænset til undergrund.

Tegninger: T24

Indgår i: K6

## A769

### Stolpehul, Jernalder-Jernalder

Bredde i cm: 32, Dybde i cm: 21

1: Gråbrunt, relativt homogent, flere trækulsnister. Stolpespor.

2: Lyst gråbrunt, heterogent med undergrund iblandet, lidt trækulsnister.

Hele anlægget er påvirket af meget gruset og stenet undergrund.

Tegninger: T22

## A770

### Stolpehul, Jernalder-Jernalder

Bredde i cm: 29, Dybde i cm: 23

1: mørkt, gråbrunt, heterogent med undergrund iblandet og meget gruset sand.

Tegninger: T22

## A771

### Stolpehul, Tagstolpehul, Jernalder-Jernalder

Bredde i cm: 32, Dybde i cm: 44

1: Lyst brungråt sandet ler, der mod toppe gradvist går over i brunt til gulbrunt sandet ler.

Er overlejret af A682, og tolkes som tagbærende stolpehul, hvor A684 er makker.

Tegninger: T25

Foto: 1/61, 1/62

Indgår i: K7

### A772

#### Stolpehul, Jernalder-Jernalder

Bredde i cm: 34, Dybde i cm: 13

1: Gråbrunt heterogent, sandet ler. En del undergrundsmateriale iblandet, nogle trækulsnister.

Tegninger: T29

### A773

#### Stolpehul, Jernalder-Jernalder

Bredde i cm: 41, Dybde i cm: 17

1: Brungråt, heterogent, meget gruset sand med lidt undergrundsmateriale iblandet.

Tegninger: T26, T28

### A775

#### Stolpehul, Jernalder-Jernalder

Bredde i cm: 25, Dybde i cm: 23

1: Mørkt brunt leret sand, indeholder ingen trækulsnister, men er tydeligt afgrænset til undergrund.

Tegninger: T28

### A777

#### Stolpehul, Tagstolpehul, Jernalder-Jernalder

Bredde i cm: 32, Dybde i cm: 28

1: Stolpespor. Brungråt til brunt sandet ler med enkelte trækulsnister.

2: Lyst gråbrunt sandet ler. Tydeligt afgrænset.

Tegninger: T28

Indgår i: K7

### A778

#### Stolpehul, Tagstolpehul, Jernalder-Jernalder

Bredde i cm: 34, Dybde i cm: 32

1: Mørkt brunt leret sand. Tydeligt afgrænset til undergrund. Indeholder mange trækulsnister og lidt rødbrændte lernister.

Tegninger: T30

Foto: 1/74

Indgår i: K8

### A780

#### Stolpehul, Jernalder-Jernalder

Bredde i cm: 25, Dybde i cm: 23

1: Gråbrunt, homogent gruset sand med trækulsnister.  
2: Brunt gruset sand. Variation i undergrund.

Tegninger: T35

### A781

#### Grube, Koge-/ildgrube, Jernalder-Jernalder

Bredde i cm: 127, Dybde i cm: 31

1: Brungråt heterogent gruset sand med en sort-mørkgrå koncentration af trækul omkring midten af anlægget. Mange trækulsnister, men ingen ildskørnede sten.

Tolkes trods mangel på ildskørnede sten, som en kogegrube.

Tegninger: T35

### A782

#### Fyldskifte, Jernalder-Jernalder

Bredde i cm: 124, Dybde i cm: 25

1: Brunt, homogent, gruset sand.

2: Brunt, heterogent, naturlig undergrundsvariation.

Lag 1 virker noget anderledes end lag 2, men stadigvæk relativt "naturlig" uden trækulsnister og grånuancer. Det kan dog ikke udelukkes at A782 har været bunden af en ubrugt kogestensgrube.

Tegninger: T35

### A784

#### Grube, Koge-/ildgrube, Jernalder-Jernalder

Bredde i cm: 85, Dybde i cm: 11

1: Homogen gråsort gruset sand. Tætpakket med trækul, enkelte sten.

Bund af kogegrube

Tegninger: T35

Foto: 1/132

Fund: X134: Randskår, Ældre Førromersk Jernalder (per.1)-Mell. Førromersk Jernalder (per.2); X135: Sideskår, Ældre Førromersk Jernalder (per.1)-Mell. Førromersk Jernalder (per.2); X136: Sideskår,

Ældre Førromersk Jernalder (per.1)-Mell. Førromersk Jernalder (per.2)

### **A785**

#### **Grube, Jernalder-Jernalder**

Bredde i cm: 252, Dybde i cm:41

1: Homogent brunt svært gruset sand med lidt trækulsnister

2: Heterogent mørkt gråbrunt gruset sand (?) med brune og mørkegrå nuancer. Ligner stolpehul der skærer lag 1.

Ingen keramik tyder på at det ikke har været en affaldsgrube, men den grusede og sandede undergrund synes heller ikke at være egnet til materialeudtagning.

Tegninger: T43

### **A787**

#### **Grube, Koge-/ildgrube, Jernalder-Jernalder**

Bredde i cm: 85, Dybde i cm: 11

1: Homogent gråsort gruset sand, tæt pakket med trækul.

Bund af koge grube

Tegninger: T35

### **A788**

#### **Stolpehul, Jernalder-Jernalder**

Bredde i cm: 42, Dybde i cm: 12

1: Lidt heterogen Gråbrunt gruset sand med undergrundsmateriale iblandet.

Tegninger: T35

### **A791**

#### **Stolpehul, Jernalder-Jernalder**

Bredde i cm: 26, Dybde i cm: 16

1: Relativt homogent brungråt leret sand med lidt trækulsnister.

Snittet i forundersøgelsen men det så ud til at A791 var relativt intakt i profil.

Tegninger: T35

### **A792**

#### **Stolpehul, Jernalder-Jernalder**

Bredde i cm: 26, Dybde i cm: 9

1: Lidt heterogent gråbrunt sandet ler med undergrundsmateriale iblandet.

Er også snittet i forundersøgelsen.

Tegninger: T35

### **A797**

#### **Stolpehul, Jernalder-Jernalder**

Bredde i cm: 35, Dybde i cm: 15

1: Brungråt, meget svært gruset sand med lidt trækulsnister.

2: Som 1 men lysere og mere diffus.

Tegninger: T37

### **A798**

#### **Stolpehul, Jernalder-Jernalder**

Bredde i cm: 30, Dybde i cm: 30

1: Relativt homogent, brungråt svært gruset sand med en del trækulsnister.

Tegninger: T37

### **A799**

#### **Stolpehul, Jernalder-Jernalder**

Bredde i cm: 22, Dybde i cm: 21

1: Brungråt meget svært gruset sand. Diffust afgrænset.

Tegninger: T37

### **A800**

#### **Grube, Koge-/ildgrube, Jernalder-Jernalder**

Bredde i cm: 148, Dybde i cm: 30

1: Sort sandet ler. Indeholder ekstremt mange trækulsnister. Få rødbrændte lernister. Ildskørnede sten i hele fyldet.

Tegninger: T30

### **A801**

#### **Fyldskifte, Jernalder-Jernalder**



Bredde i cm: 87, Dybde i cm: 17

1: Brunt sandet ler. Lidt trækulsnister. Diffust afgrænset til undergrund. Lidt keramik i fyldet. (cirka 2\*2 cm, ej hjemtaget)

Tegninger: T30

## A802

### Stolpehul, Jernalder-Jernalder

Bredde i cm: 39, Dybde i cm: 19

1: Brungråt, ekstremt svært gruset sand. Diffust afgrænset.

Tegninger: T37

## A803

### Stolpehul, Jernalder-Jernalder

Bredde i cm: 43, Dybde i cm: 12

1: Brungråt, ekstremt svært gruset sand. Diffust afgrænset. Magen til A802. Begge er tolket som stolpehuller, men kan være natur.

Tegninger: T37

## A804

### Stolpehul, Jernalder-Jernalder

Bredde i cm: 25, Dybde i cm: 18

1: Homogent brungråt gruset og leret sand med lidt trækulsnister.

Er blevet snittet i forundersøgelsen, men det ligner at profil er nogenlunde intakt.

Tegninger: T37

## A805

### Stolpehul, Jernalder-Jernalder

Bredde i cm: 27, Dybde i cm: 13

1: Homogent gråbrunt leret sand med relativt mange trækulsnister.

Har været snittet i forundersøgelsen og mere end 50% skulle fjernes før profilen stod frem. Derfor antages det at anlægget nok har været dybere ved snit i forundersøgelsen.

Tegninger: T37

## A807

### Stolpehul, Jernalder-Jernalder

Bredde i cm: 50, Dybde i cm: 15

1: Homogent brungråt leret sand med lidt trækulsnister.

Tegninger: T37

## A808

### Stolpehul, Jernalder-Jernalder

Bredde i cm: 50, Dybde i cm: 32

1: Homogent brungråt gruset og leret sand med relativt mange trækulsnister.

Ligner et tagbærende stolpehul, men kan ikke kædes sammen med en konstruktion.

Tegninger: T37

## A811

### Fyldskifte, Jernalder-Jernalder

Bredde i cm: 43, Dybde i cm: 11

1: Brunt til mørkt gulbrunt let sandet ler.

Tegninger: T36

## A812

### Grube, Jernalder-Jernalder

Bredde i cm: 156, Dybde i cm: 53

1: Brunt leret sand. Indeholder en del trækulsnister.

Ligner et stolpehul, men er meget diffust afgrænset til lag 2.

2: Samme som lag 1, men en tone lysere i farven. Hele gruben er tydeligt afgrænset.

Tegninger: T30

## A813

### Grube, Jernalder-Jernalder

Bredde i cm: 162, Dybde i cm: 46

1: Brunt sandet ler. Få trækulsnister, lidt keramik, en del mellemstore sten. Tydeligt afgrænset til lag 3.

2: Lysere plet af lag 1, ingen anden forskel.

3:

Mørkt brunt sandet ler med mange trækulsnister og få rødbrændte lernister. Mindre keramik end i lag 1.

Tydeligt afgrænset til undergrund.

Tegninger: T39  
Foto: 1/133  
Fund: X137: Brændt ler, Jernalder-Jernalder;  
X138: Sideskår, Jernalder-Jernalder

### **A818**

#### **Fyldskifte, Jernalder-Jernalder**

Bredde i cm: 63, Dybde i cm: 12

1: Noget heterogent brunt og mørkt brunt sandet ler.  
Få trækulsnister.

Tegninger: T36

### **A820**

#### **Stolpehul, Mulig tagbærende, Jernalder-Jernalder**

Bredde i cm: 20, Dybde i cm: 34

1: Lyst brungråt let sandet ler.

Tegninger: T36

### **A822**

#### **Fyldskifte, Jernalder-Jernalder**

Bredde i cm: 44, Dybde i cm: 16

1: Brungråt kompakt let sandet ler. Noget diffust  
afgrænset.

Tegninger: T36

### **A826**

#### **Stolpehul, Jernalder-Jernalder**

Bredde i cm: 24, Dybde i cm: 13

1: Brunt til gråbrunt let sandet ler med enkelte  
trækulsnister.

Tegninger: T36

### **A833**

#### **Grube, Grubekompleks, Førromersk Jernalder- Førromersk Jernalder**

Bredde i cm: 830, Dybde i cm: 38

1: Mørkt, gråbrunt homogent leret sand med en del  
trækulsnister samt lidt keramik.

2: Lyst gråbrunt heterogent let gruset leret sand  
iblandet undergrundsmateriale. Nogenlunde klart

afgrænset fra lag 1 i vest men afgrænsningen bliver  
mere diffus og svær at erkende mod øst. En del  
trækulsnister.

Den præcise funktion af grubekomplekset er usikker.  
Undergrund virker dog for sandet og gruset til at have  
egnet sig til materialeudtagning. Der er dog heller ikke  
meget keramik i, men udsmidsgruber virker dog stadig  
som den mest sandsynlige brug af A833.

Foreslås dateret til førromersk jernalder jævnfør  
keramikken.

Tegninger: T33

Foto: 1/84, 1/85, 1/86, 1/87, 1/134, 1/135

Fund: X139: Karside / rand-bug,

uornamenteret, Mell. Førromersk Jernalder (per.2)-  
Yngre Førromersk Jernalder (per.3A); X140: Randskår,  
Førromersk Jernalder-Førromersk Jernalder; X141:  
Sideskår, Førromersk Jernalder-Førromersk Jernalder;  
X142: Hank/øsken/knop, Førromersk Jernalder-  
Førromersk Jernalder; X143: Sideskår, Førromersk  
Jernalder-Førromersk Jernalder

### **A834**

#### **Grube, Koge-/ildgrube, Jernalder-Jernalder**

Bredde i cm: 142, Dybde i cm: 28

1: Heterogent, men primært brungråt og sortgråt leret  
sand med en del trækulsnister samt enkelte nister af  
brændt ler. Lidt keramik i fyldet, i den nordlige del af  
anlægget. Enkelte ildskørnede sten.

Tegninger:

Foto: 1/136

Fund: X144: Sideskår, ornamenteret,

Førromersk Jernalder-Førromersk Jernalder; X145:  
Bundskår, Førromersk Jernalder-Førromersk Jernalder;  
X146: Sideskår, Førromersk Jernalder-Førromersk  
Jernalder

### **A835**

#### **Stolpehul, Jernalder-Jernalder**

Bredde i cm: 30, Dybde i cm: 12

1: Gråt sandet ler. Mage trækulsnister. Tydeligt  
afgrænset til undergrund.

Tegninger: T39

### **A839**

#### **Grube, Jernalder-Jernalder**

Bredde i cm: 240, Dybde i cm: 36

1: Brunt sandet ler. Indeholder mange trækulsnister, men er ellers homogen. Tydeligt afgrænset til undergrund.

2: Brunt sandet ler med hvidt porøst materiale iblandet. Er lidt lysere end lag 1. Indeholder få trækulsnister.

Tegninger: T32

### **A840**

#### **Fyldskifte, Jernalder-Jernalder**

Bredde i cm: 98, Dybde i cm: 37

1: Brungråt, relativt homogent sandet ler med relativt mange trækulsnister.

2: Lag 1 opblandet med undergrund, ligner nedsivning. Det er svært at tolke A840 med sikkerhed, men man bør måske overveje om A840 sammen med A842 har udgjort en hegnsport.

Tegninger: T31

### **A842**

#### **Fyldskifte, Jernalder-Jernalder**

Bredde i cm: 130, Dybde i cm: 32

1: brungråt, relativt homogent ler med en del trækulsnister. Diffust afgrænset.

2: Brunt, heterogent ler, der mest består af undergrundslignende materiale. Kan være natur, men det kan ikke udelukkes at det er rester af et stolpehul.

3: Gråbrunt, heterogent ler med en del trækulsnister og undergrundsmateriale iblandet.

Det er svært at tolke A842 med sikkerhed, men måske man bør overveje om A842 sammen med A840 har udgjort en hegnsport.

Tegninger: T31

### **A843**

#### **Stolpehul, Tagstolpehul, Jernalder-Jernalder**

Bredde i cm: 34, Dybde i cm: 41

1: Stolpespor. Brungråt homogent sandet ler, med en del trækulsnister.

2: Som lag 1, men en del undergrundsmateriale

iblandet.

Tagbærende stolpehul i K10

Tegninger: T31

Foto: 1/76, 1/77

### **A852**

#### **Grube, Koge-/ildgrube, Jernalder-Jernalder**

Bredde i cm: 278, Dybde i cm: 41

1: Mørkt gråbrunt, nogenlunde homogent gruset sand, Lidt trækulsnister. Ligner et stolpehul der er sat ned i lag 2, men kan også godt blot være natur.

2: Som lag 1, men en smule mere heterogen med undergrundspletter i.

Ligner bunden af en kogegrube, dog uden ildskørnede sten.

Tegninger: T35

### **A854**

#### **Grube, Koge-/ildgrube, Jernalder-Jernalder**

Bredde i cm: 150, Dybde i cm: 9

1: Sortbrunt gruset sand, med mager trækulsnister.

2: Brunt, heterogent gruset sand med gult undergrundsmateriale og en del trækulsnister iblandet.

Bund af kogegrube. Der var ingen ildskørnede sten i fyldet, men størrelsen samt brunsort fyld sammenholdt med beliggenhed ved andre kogestensgruber tyder på denne tolkning.

Tegninger: T34

### **A856**

#### **Stolpehul, Jernalder-Jernalder**

Bredde i cm: 34, Dybde i cm: 13

1: Gråbrunt gruset og leret sand med en del undergrundsmateriale iblandet. Lidt trækulsnister.

Tegninger: T34

### **A857**

#### **Stolpehul, Mulig tagbærende, Jernalder-Jernalder**

Bredde i cm: 45, Dybde i cm: 43

1: Stolpespor. Heterogent sortgråt svært gruset sand med gult undergrundsmateriale iblandet samt

tætpakket med trækulsnister.

2: Mest gult undergrundsmateriale med lidt af lag 1 iblandet.

Ligner tydeligvis et tagbærende stolpehul, men ingen konstruktion er fundet ved anlægget.

Tegninger: T35

### **A859**

#### **Grube, Koge-/ildgrube, Jernalder-Jernalder**

Bredde i cm: 210, Dybde i cm: 17

1: Brungråt homogent gruset sand med en del trækulsnister.

2: Mørkt brungråt heterogent gruset sand med et par mørke koncentrationer af trækulsnister.

3: (A858) Som lag 2. Tolket som et selvstændig anlæg i fladen, men er del af A859.

Formentlig bund af en kogestensgrube.

Tegninger: T34

### **A860**

#### **Stolpehul, Jernalder-Jernalder**

Bredde i cm: 55, Dybde i cm: 18

Relativt homogent, brungråt gruset og leret sand. En del trækulsnister.

Ligner et tagbærende stolpehul på størrelsen, men ingen konstruktion er fundet. Kan dog ligne en makker, eller en del af samme mulige konstruktion som A569, der har samme karakteristiske form som A860.

Tegninger: T37

### **A864**

#### **Stolpehul, Jernalder-Jernalder**

Bredde i cm: 35, Dybde i cm: 11

1: Relativt homogent brungråt gruset og leret sand med nogle trækulsnister.

Tegninger: T35

### **A866**

#### **Grube, Koge-/ildgrube, Jernalder-Jernalder**

Bredde i cm: 136, Dybde i cm: 19

1: Brunt og brunsort sand med ildskørnede sten, samt

lidt keramik (førromersk jernalder)

2: Sort leret sand, består hovedsagelig af trækul, men også en del gult undergrundsmateriale iblandet.

Ildskørnede sten.

Bund af kogestensgrube.

Relativt mange ildskørnede sten, hvoraf flere synes at have en flad side der vender opad.

Tegninger: T34

Fund: X147: Randskår, Førromersk Jernalder-Førromersk Jernalder

### **A868**

#### **Stolpehul, Tagstolpehul, Jernalder-Jernalder**

Bredde i cm: 48, Dybde i cm: 34

1: Let heterogent brungråt og mørkt gulbrunt sandet ler. Få trækulsnister.

Tegninger: T36

Indgår i: K9

### **A869**

#### **Stolpehul, Jernalder-Jernalder**

Bredde i cm: 48, Dybde i cm: 24

1: Gråbrunt til brunt sandet ler.

Tegninger: T36

Foto: 1/98

### **A870**

#### **Stolpehul, Tagstolpehul, Jernalder-Jernalder**

Bredde i cm: 29, Dybde i cm: 48

1: Brunt til brungråt let sandet ler. Få trækulsnister.

Tegninger: T36

Indgår i: K9

Fund: X39: til flotering, Førromersk Jernalder-Romersk Jernalder

### **A873**

#### **Stolpehul, Tagstolpehul, Jernalder-Jernalder**

Bredde i cm: 32, Dybde i cm: 28

1: Gråbrunt og lidt sortbrunt let sandet ler. Enkelte trækulsnister. To ildskørnede sten i top af anlægget. Umiddelbart bag og under de to ildskørnede sten fremkom en del af en karbund.

Tegninger: T36  
Indgår i: K9  
Fund: X40: til flotering, Førromersk  
Jernalder-Romersk Jernalder; X148: Bundskår,  
Førromersk Jernalder-Førromersk Jernalder

### **A874**

#### **Stolpehul, Jernalder-Jernalder**

Bredde i cm: 30, Dybde i cm: 12

1: Brunt til gråbrunt let sandet ler.

Tegninger: T36

### **A876**

#### **Stolpehul, Jernalder-Jernalder**

Bredde i cm: 36, Dybde i cm: 16

1: Brunt til gråbrunt let sandet ler.

Tegninger: T36

### **A877**

#### **Stolpehul, Jernalder-Jernalder**

Bredde i cm: 29, Dybde i cm: 24

1: Gråbrunt til brunt sandet ler. Enkelte trækulsnister samt en enlig nist af brændt ler.

Tegninger: T36

### **A878**

#### **Stolpehul, Tagstolpehul, Jernalder-Jernalder**

Bredde i cm: 26, Dybde i cm: 24

1: Gråbrunt til brunt sandet ler. Enkelte trækulsnister.

Tegninger: T36

Indgår i: K9

### **A879**

#### **Grube, Yngre Førromersk Jernalder (per.3A)-Ældre Romersk Jernalder**

Bredde i cm: 217, Dybde i cm: 63

1: Brungråt, nogenlunde homogent gruset leret sand.

Mange trækulsnister der adskiller laget fra lag 2.

Forstyrret af sammenskred på grund af større sten i

profilen. I toppen, lidt bag/syd for snittet, lå en større skubbekværn, ligesom der helt i syd af gruben var en ansamling af større sten. Keramik, der ligner førromersk jernalder.

2: Brungråt, homogent, leret sand. En del trækulsnister. Adskiller sig fra Lag 3 og lag 4 ved en mindre tilsandingshorisont, men eller næsten ens fyld som lag 3.

3: Som lag 2, men adskilt af tilsandingshorisont. lidt mørkere end lag 4.

4: Lyst brungråt, homogent leret sand. Nogle trækulsnister.

A879 er en grube med 3 eller 4 opfyldningslag (lag 2 og lag 3, kan være samme lag) Dens beskedne størrelse og opfyld af keramik, sten og kværnsten tyder på udsmidningsgrube. Den grusede og sandede undergrund virker heller ikke tiltrækkende for materialetagning. Den større kværnsten, lå med brugsfladen nedad og så ud til at være intakt.

Der foreslået en datering til førromersk jernalder jævnfør keramikken. Ved eftersyn af keramik hælder datering mere i retning af romersk jernalder.

Tegninger: T34, T39

Foto: 1/90, 1/91, 1/137, 1/138, 1/139, 1/140

Fund: X50: Kværnsten: ligger, Førromersk Jernalder-Romersk Jernalder; X149: Karside / randbug, uornamenteret, Romersk Jernalder-Romersk Jernalder; X150: Randskår, ornamenteret, Romersk Jernalder-Romersk Jernalder; X151: Randskår, Romersk Jernalder-Romersk Jernalder; X152: Randskår, Romersk Jernalder-Romersk Jernalder; X153: Sideskår, ornamenteret, Romersk Jernalder-Romersk Jernalder; X154: Bundskår, Romersk Jernalder-Romersk Jernalder; X155: Sideskår, Romersk Jernalder-Romersk Jernalder; X156: Sideskår, Romersk Jernalder-Romersk Jernalder; X157: Sideskår, Romersk Jernalder-Romersk Jernalder; X158: Sideskår, Romersk Jernalder-Romersk Jernalder

### **A880**

#### **Stolpehul, Jernalder-Jernalder**

Bredde i cm: 27, Dybde i cm: 11

1: Brun til gråbrunt let sandet ler.

Tegninger: T36

### **A882**

#### **Stolpehul, Jernalder-Jernalder**

Bredde i cm: 21, Dybde i cm: 8

1: Mørkt gråbrunt sandet ler.

Tegninger: T36

### **A883**

#### **Stolpehul, Jernalder-Jernalder**

Bredde i cm: 32, Dybde i cm: 16

1: Gråbrunt til lyst gråbrunt let sandet ler.

Tegninger: T36

### **A885**

#### **Stolpehul, Jernalder-Jernalder**

Bredde i cm: 32, Dybde i cm: 8

1: Brun til gråbrunt kompakt let sandet ler.

Tegninger: T36

### **A886**

#### **Grube, Jernalder-Jernalder**

Bredde i cm: 91, Dybde i cm: 28

1: Brungråt til brunt leret sand. Let diffust afgrænset.

Tegninger: T38

### **A887**

#### **Grube, Jernalder-Jernalder**

Bredde i cm: 132, Dybde i cm: 44

1: Brungråt til brunt leret sand. Let diffust afgrænset.

Tegninger: T38

### **A890**

#### **Grube, Materialetagningsgrube, Jernalder-Jernalder**

Bredde i cm: 186, Dybde i cm: 90

1: Brungråt, homogent sandet ler med en del trækulsnister samt en større sten ved overgang til lag 2. Lidt keramik i flade/top af profilen.

2: Nedsivning af lag 1 i undergrund.

Muligvis har formålet med gruben været lertagning da undergrund er relativt leret i området.

Tegninger: T31

### **A891**

#### **Grube, Koge-/ildgrube, Jernalder-Jernalder**

Bredde i cm: 65, Dybde i cm: 14

Brungråt sandet ler, tætpakket med ildskørnede sten.

En del trækulsnister, men ingen helt sorte askelag.

Bund af kogestensgrube.

Tegninger: T31

### **A892**

#### **Stolpehul, Jernalder-Jernalder**

Bredde i cm: 22, Dybde i cm: 5

1: Brun til brungråt let sandet ler.

Tegninger: T38:

### **A893**

#### **Stolpehul, Tagstolpehul, Jernalder-Jernalder**

Bredde i cm: 32, Dybde i cm: 32

1: Brun til gråbrunt let sandet ler. Enkelte trækulsnister og nister af brændt ler.

Makker til A843.

Er opmålt to gange som henholdsvis A893 og A902.

A902 udgår som dobbelt nummerering,

Tegninger: T38

Fund: X44: til flotering, Førrømersk

Jernalder-Romersk Jernalder

### **A894**

#### **Stolpehul, Tagstolpehul, Jernalder-Jernalder**

Bredde i cm: 30, Dybde i cm: 31

1: Mørkt brun til gråbrunt let sandet ler. Få

trækulsnister.

2: Mørkt gulbrunt let sandet ler.

Tegninger: T38

### **A895**

#### **Stolpehul, Tagstolpehul, Jernalder-Jernalder**

Bredde i cm: 40, Dybde i cm: 32

1: Stolpespor. Mørkt brunt til brungråt let sandet ler med enkelte trækulsnister

2: Mørkt gulbrunt let sandet ler.

Tegninger: T38

Foto: 1/100

Fund: X42: til flotering, Førromersk Jernalder-Romersk Jernalder

### **A896**

#### **Stolpehul, Tagstolpehul, Jernalder-Jernalder**

Bredde i cm: 35, Dybde i cm: 21

1: Stolpespor. Brunt og mørkt brungråt sandet ler med en del trækulsnister.

2: Mørkt gulbrunt let sandet ler.

Tegninger: T38

### **A897**

#### **Stolpehul, Stolperest, Jernalder-Jernalder**

Både A897 og A976 er i fladen ret tydelige, men ved snit ses de ikke. Det mest af anlægget må være gravet væk i forundersøgelsen,

Tegninger: T38

### **A898**

#### **Stolpehul, Tagstolpehul, Jernalder-Jernalder**

Bredde i cm: 24, Dybde i cm: 8

1: Brunt til gråbrunt let sandet ler med enkelte trækulsnister.

Ligger i søgegrøften fra forundersøgelsen, hvor der måske er gravet vel dybt. Passer pænt med den nordlige række af tagbærende stolpehuller i K10.

Makker til A897/A976

Tegninger: T38

### **A899**

#### **Stolpehul, Tagstolpehul, Jernalder-Jernalder**

Bredde i cm: 27, Dybde i cm: 22

1: Stolpespor. Gråbrunt let sandet ler med en del trækulsnister.

2: Brunt og gulbrunt let sandet ler.

Makker til A896.

Tegninger: T38

Fund: X43: til flotering, Førromersk Jernalder-Romersk Jernalder

### **A900**

#### **Stolpehul, Tagstolpehul, Jernalder-Jernalder**

Bredde i cm: 35, Dybde i cm: 21

1: Stolpespor. Gråbrunt til mørkt gråbrunt let sandet ler.

2: Brunt og gulbrunt let sandet ler.

Makker til A895.

Tegninger: T38

### **A901**

#### **Stolpehul, Tagstolpehul, Jernalder-Jernalder**

Bredde i cm: 35, Dybde i cm: 28

1: Homogent brungråt til gråt let sandet ler med enkelte trækulsnister.

Makker til A894.

Tegninger: T38

Foto: 1/101

### **A904**

#### **Stolpehul, Jernalder-Jernalder**

Bredde i cm: 42, Dybde i cm: 17

1: Brunt til mørkt brunt let sandet ler med enkelte trækulsnister. Små fragmenter af keramik i profil (ej hjemtaget)

Tegninger: T38

### **A905**

#### **Stolpehul, Hegnsstolpehul, Jernalder-Jernalder**

Bredde i cm: 20, Dybde i cm: 19

1: Gråbrunt let sandet ler med enkelte trækulsnister.

Tegninger: T38

### **A907**

#### **Stolpehul, Hegnsstolpehul, Jernalder-Jernalder**

Bredde i cm: 21, Dybde i cm: 5

1: Gråbrunt let sandet ler med få trækulsnister.

Tegninger: T38

### **A908**

#### **Stolpehul, Tagstolpehul, Jernalder-Jernalder**

Beskrevet ukorrekt som udgået. Er snittet i forundersøgelsen, og selvom anlægget er begrænset størrelse må der være tale om et meget nedraspet 3 skibet hus.

Var ved den systematiske udgravning meget overfladisk, men der blev fundet keramik i fladen på anlægget.

Tegninger: T37, T42

Indgår i: K2

### **A909**

#### **Stolpehul, Tagstolpehul, Jernalder-Jernalder**

Beskrevet ukorrekt som udgået. Er snittet i forundersøgelsen, og selvom anlægget er begrænset størrelse må der være tale om et meget nedraspet 3 skibet hus.

Tegninger: T37, T42

Indgår i: K2

### **A910**

#### **Stolpehul, Mulig tagbærende, Jernalder-Jernalder**

Beskrevet ukorrekt som udgået. Er snittet i forundersøgelsen, og selvom anlægget er begrænset størrelse må der være tale om et meget nedraspet 3 skibet hus.

Tegninger: T37, T42

Indgår i: K2

### **A911**

#### **Stolpehul, Hegnsstolpehul, Jernalder-Jernalder**

Bredde i cm: , Dybde i cm:

Tegninger: T38

### **A913**

#### **Stolpehul, Tagstolpehul, Jernalder-Jernalder**

Beskrevet ukorrekt som udgået. Er snittet i forundersøgelsen, og selvom anlægget er begrænset størrelse må der være tale om et meget nedraspet 3 skibet hus.

Er ved forundersøgelsen indmålt som A276.

Tegninger: T37, T42

Indgår i: K2

### **A914**

#### **Stolpehul, Tagstolpehul, Jernalder-Jernalder**

Bredde i cm: 48, Dybde i cm: 17

1: Homogent mørkt brungråt ler med relativt mange trækulsnister.

2: Homogent gråbrunt ler.

A914 har været snittet ved forundersøgelsen og lag 2 kan være resultatet af genopfyldt jord. Lag 1 ligner den oprindelige stolpe.

Tegninger: T37

Indgår i: K2



## A915

### Stolpehul, Jernalder-Jernalder

Bredde i cm: 34, Dybde i cm: 18

1: Mørkt brunt sandet ler. Indeholder trækulsnister og nister af rødbrændt ler. Tydeligt afgrænset til undergrund.

Tegninger: T39

## A918

### Produktionsanlæg, Smedje, Jernalder-Jernalder

Bredde i cm: 61, Dybde i cm: 16

1: Sortgråt sandet ler, tætpakket med trækulsnister, meget jernslagge i forhold til størrelse og lidt rødbrændte lernister. Overfladisk.

2: Som lag 1, dog uden slagge og med en lille flig keramik. Kan være en dyregang.

Er formentlig relateret til A920 og måske K12.

Der er udtaget jordprøve til flotering og datering.

Tegninger: T42

Foto: 1/105, 1/106, 1/107

Fund: X46: til flotering, Førromersk Jernalder-Romersk Jernalder

## A919

### Stolpehul, Tagstolpehul, Jernalder-Jernalder

Bredde i cm: 31, Dybde i cm: 15

1: Homogent brungråt ler, med en del trækulsnister.

Tegninger: T37

Indgår i: K2, K12:

## A920

### Produktionsanlæg, Smedje, Jernalder-Jernalder

Bredde i cm: 47, Dybde i cm: 7

1: Sort. Selve fyldet er homogent, men kun bunden af anlægget er bevaret. Iblandet en del undergrundsmateriale. Tætpakket med trækulsnister og lidt rødbrændt ler. I både flade og profil sand en del mindre klumper jernslagge og smedjekugler.

A920 tolkes derfor som bunden af en smedje, hvor man har banket slagge af semi-forarbejdet jern.

A920 kan have ligget i læ af K12 (muligt læhegn)  
Der er udtaget jordprøve til flotering og datering.

Tegninger: T42

Foto: 1/102, 1/103, 1/104

Fund: X45: til flotering, Førromersk Jernalder-Romersk Jernalder

## A921

### Stolpehul, Mulig hegnstolpe, Jernalder-Jernalder

Bredde i cm: 31, Dybde i cm: 20

1: Homogent brungråt ler med en del trækulsnister.

Tegninger: T42

## A922

### Stolpehul, Hegnsstolpehul, Jernalder-Jernalder

Bredde i cm: 32, Dybde i cm: 25

1: Stolpespor. Homogent mørkt gråbrunt ler med en del trækulsnister.

2: Gulbrunt ler.

Kan være del af et hegn omkring A918-A920 (smedeaktivitet)

Tegninger: T37

Indgår i: K12

## A923

### Stolpehul, Hegnsstolpehul, Jernalder-Jernalder

Bredde i cm: 23, Dybde i cm: 8

1: Heterogent brungråt ler med lidt trækulsnister. Lidt diffus.

Tegninger: T37

Indgår i: K12

## A924

### Stolpehul, Tagstolpehul, Jernalder-Jernalder

Bredde i cm: 35, Dybde i cm: 8

1: Heterogent, lyst gråbrunt sandet ler. Meget diffust afgrænset. Usikkert hvorvidt A924 er stolpehul eller natur.

Passer dog godt ind i forløbet af tagbærende stolpehuller i K2, der er noget nedraspet.

Tegninger: T37  
Indgår i: K2, K12

### **A925**

#### **Stolpehul, Jernalder-Jernalder**

Bredde i cm: 22, Dybde i cm: 16

1: Brunt sandet ler. Få trækulsnister. Ellers meget homogen. En tone mørkere end undergrund. Måske blot natur.

Tegninger: T39

### **A926**

#### **Stolpehul, Jernalder-Jernalder**

Bredde i cm: 20, Dybde i cm: 14

1: Mørkt brunt sandet ler, lidt trækulsnister, lidt nister af rødbrændt ler. Er tydeligt afgrænset til undergrund i østsiden, men diffus i vestsiden.

Tegninger: T39

### **A927**

#### **Grube, Jernalder-Jernalder**

Bredde i cm: 113, Dybde i cm: 25

1: Brunt sandet ler med hvidt materiale iblandet. Meget få trækulsnister. Mulig rodvælter. Tydeligt afgrænset til undergrund.

Tegninger: T39

### **A928**

#### **Stolpehul, Jernalder-Jernalder**

Bredde i cm: 45, Dybde i cm: 40

1: Brunt sandet ler. Tydeligt afgrænset til undergrund. Få trækulsnister.  
2: Som lag 1, dog mørkere. Måske stolpespor.

Tegninger: T39

### **A929**

#### **Stolpehul, Jernalder-Jernalder**

Bredde i cm: 20, Dybde i cm: 8

1: Mørkt brunt leret sand. Få trækulsnister. Undergrund er her grus og anlægget fremstår markant anderledes. Måske bund af stolpehul.

Tegninger: T39

### **A933**

#### **Stolpehul, Jernalder-Jernalder**

Bredde i cm: 19, Dybde i cm: 21

1: Brunt sandet ler. En tone mørkere end undergrund. Diffust afgrænset til undergrund.

Tegninger: T39

### **A936**

#### **Stolpehul, Jernalder-Jernalder**

Bredde i cm: 34, Dybde i cm: 18

1: Brunt sandet ler. Meget tydelig. Ingen trækulsnister eller rødbrændte lernister.

Tegninger: T39

### **A938**

#### **Stolpehul, Jernalder-Jernalder**

Bredde i cm: 22, Dybde i cm: 14

1: Brunt sandet ler. Få trækulsnister. Diffust afgrænset til undergrund. Ligner A945. Mulig hegnstolpe.

Tegninger: T39

### **A945**

#### **Stolpehul, Jernalder-Jernalder**

Bredde i cm: 20, Dybde i cm: 12

1: Brunt sandet ler, få trækulsnister. Tydeligt afgrænset til undergrund. Mulig hegnstolpe.

Tegninger: T39

### A949

#### Stolpehul, Tagstolpehul, Jernalder-Jernalder

Bredde i cm: 56, Dybde i cm: 33

1: Gråbrunt sandet ler. Få store trækulsnister og rødbrændte lernister. Tydeligt afgrænset til undergrund.

Tegninger: T41  
Indgår i: K1, K10

### A950

#### Stolpehul, Tagstolpehul, Jernalder-Jernalder

Bredde i cm: 30, Dybde i cm: 32

1: Brunt sandet ler med mange trækulsnister. Få rødbrændte lernister. Tydeligt afgrænset til undergrund.

Tegninger: T41  
Indgår i: K1, K10  
Fund: X49: til flotering, Førromersk Jernalder-Romersk Jernalder

### A952

#### Stolpehul, Tagstolpehul, Jernalder-Jernalder

Bredde i cm: 58, Dybde i cm: 22

2: Brunt sandet ler med mange trækulsnister. Tydeligt afgrænset til undergrund. Kan ikke adskilles fra A952 i profil.

Tegninger: T41  
Indgår i: K10

### A953

#### Stolpehul, Tagstolpehul, Jernalder-Jernalder

Bredde i cm: 58, Dybde i cm: 22

2: Brunt sandet ler med mange trækulsnister. Tydeligt afgrænset til undergrund. Kan ikke adskilles fra A952 i profil.

Tegninger: T41  
Indgår i: K1, K10

### A954

#### Stolpehul, Tagstolpehul, Jernalder-Jernalder

Bredde i cm: 48, Dybde i cm: 26

1: Grågult sandet ler. I nordsiden, få trækulsnister. Tydeligt afgrænset til undergrund.  
2: Stolpespor. Mørkt brunt sandet ler. Få store trækulsnister. Tydeligt afgrænset til lag 1.  
3: Lys plet i lag 1.

Tegninger: T41  
Foto: 1/109  
Indgår i: K1, K10

### A955

#### Stolpehul, Tagstolpehul, Jernalder-Jernalder

Bredde i cm: 24, Dybde i cm: 13

1: Gråt sandet ler. Få trækulsnister. Tydeligt afgrænset til lag 2. Måske rest af stolpespor.  
2: Grågult sandet ler. En del trækulsnister. Tydeligt afgrænset til undergrund.

Tegninger: T41  
Indgår i: K1, K10

### A956

#### Stolpehul, Tagstolpehul, Jernalder-Jernalder

Bredde i cm: 30, Dybde i cm: 12

1: Gråbrunt sandet ler. Homogen. Tydeligt afgrænset til undergrund.

Tegninger: T41  
Indgår i: K1, K10

### A958

#### Stolpehul, Tagstolpehul, Jernalder-Jernalder

Bredde i cm: 36, Dybde i cm: 16

1: Stolpespor. Mørkt brunt sandet ler, med få store trækulsnister. Tydeligt afgrænset til lag 2.  
2: Gråbrunt sandet ler. Tydeligt afgrænset til undergrund.

Tegninger: T41  
Indgår i: K1, K10

### A959

#### Stolpehul, Tagstolpehul, Jernalder-Jernalder

Bredde i cm: 42, Dybde i cm: 15

1: Stolpespor. Brunt sandet ler. Få trækulsnister. tydeligt afgrænset til lag 2.

2: Gråbrunt sandet ler. Tydeligt afgrænset til undergrund.

Tegninger: T41

Indgår i: K1, K10

Fund: X47: til flotering, Førromersk Jernalder-Romersk Jernalder

### A960

#### Stolpehul, Tagstolpehul, Jernalder-Jernalder

Bredde i cm: 44, Dybde i cm: 18

1: Stolpespor? Brunt sandet ler. Få trækulsnister. Tydeligt afgrænset til lag 2 og til undergrund.

2: Gråbrunt sandet ler. Få trækulsnister. Tydeligt afgrænset til undergrund.

Tegninger: T41

Indgår i: K1, K10

### A961

#### Stolpehul, Tagstolpehul, Jernalder-Jernalder

Bredde i cm: 33, Dybde i cm: 20

1: Stolpespor. Brunt sandet ler. Få trækulsnister og rødbrændte lernister. Tydeligt afgrænset til lag 2.

2: Grågult sandet ler, en tone lysere end undergrund.

Tegninger: T41

Foto: 1/108

Indgår i: K1, K10

### A962

#### Stolpehul, Tagstolpehul, Jernalder-Jernalder

Bredde i cm: 38, Dybde i cm: 14

1: Gråbrunt til gult sandet ler med lidt keramik i. Tydeligt afgrænset til undergrund.

Tegninger: T41

Indgår i: K1, K10

Fund: X48: til flotering, Førromersk Jernalder-Romersk Jernalder

### A963

#### Stolpehul, Tagstolpehul, Jernalder-Jernalder

Bredde i cm: 37, Dybde i cm: 14

1: Stolpespor. Gråbrunt sandet ler. Homogen. Tydeligt afgrænset til lag 2.

2: Grågult sandet ler med få trækulsnister. tydeligt afgrænset til undergrund.

Tegninger: T41

Indgår i: K1, K10

### A964

#### Stolpehul, Tagstolpehul, Jernalder-Jernalder

Bredde i cm: 34, Dybde i cm: 21

1: Gråbrunt sandet ler. Få store trækulsnister. Tydeligt afgrænset til undergrund.

Tegninger: T41

Indgår i: K1, K10

### A965

#### Stolpehul, Jernalder-Jernalder

Bredde i cm: 62, Dybde i cm: 22

1: Stolpespor. Mørkt brunt sandet ler. Homogen.

2: Homogent brunt sandet ler. Tydeligt afgrænset til undergrund.

Tegninger: T41

### A966

#### Stolpehul, Tagstolpehul, Jernalder-Jernalder

Bredde i cm: 48, Dybde i cm: 28

1: Gulbrunt sandet ler med få trækulsnister. Tydeligt afgrænset til undergrund.

Tegninger: T41

Indgår i: K10

### A967

#### Udgår, Db. nummerering, Udateret-Udateret

Også opmålt som A974 og registreret under det nummer.

### **A968**

#### **Stolpehul, Jernalder-Jernalder**

Bredde i cm: 39, Dybde i cm: 10

1: Homogent gråbrunt ler med lidt trækulsnister.

Tegninger: T42

### **A969**

#### **Stolpehul, Jernalder-Jernalder**

Bredde i cm: 25, Dybde i cm: 18

1: Homogent brungråt sandet ler med en del trækulsnister.

Tegninger: T42

### **A970**

#### **Stolpehul, Jernalder-Jernalder**

Bredde i cm: 27, Dybde i cm: 15

1: Heterogent brungråt ler iblandet lidt undergrundsmateriale. Lidt undergrundmateriale.

Tegninger: T42

### **A971**

#### **Fyldskifte, Jernalder-Jernalder**

Bredde i cm: 80, Dybde i cm: 9

1: Heterogent brungråt sandet ler med sorte og gule koncentrationer. Mange trækulsnister.

Kan være bund af en kogegrube, men det er usikkert.

Tegninger: T42

### **A973**

#### **Stolpehul, Jernalder-Jernalder**

Bredde i cm: 28, Dybde i cm: 20

1: Homogent brungråt sandet ler. En del trækulsnister.

Tegninger: T42

### **A976**

#### **Stolpehul, Stolperest, Jernalder-Jernalder**

Både A897 og A976 er i fladen ret tydelige, men ved snit ses de ikke. Det mest af anlægget må være gravet væk i forundersøgelsen,

Tegninger: T38

### **A977**

#### **Stolpehul, Jernalder-Jernalder**

Bredde i cm: 36, Dybde i cm: 20

1: Lyst gråbrunt meget svært gruset sand. Diffust afgrænset.

Tegninger: T37

Foto:

### **A978**

#### **Stolpehul, Tagstolpehul, Jernalder-Jernalder**

Bredde i cm: 38, Dybde i cm: 34

1: Lyst brungråt let sandet ler med enkelte trækulsnister.

Tagbærende stolpehul i K9.

Tegninger: T36

Foto: 1/99

Indgår i: K9

### **A980**

#### **Stolpehul, Mulig tagbærende, Jernalder-Jernalder**

Bredde i cm: 37, Dybde i cm: 46

1: Stolpespor. Homogent gråbrunt gruset og sandet ler med lidt trækulsnister.

2: Gult undergrundsmateriale blandet med lag 1.

3: Som lag 1, men kan formentlig ikke være stolpespor.

Tegninger: T35

## A981

### Stolpehul, Tagstolpehul, Jernalder-Jernalder

Bredde i cm: 32, Dybde i cm: 18

1: Gråbrunt til brunt sandet ler. Enkelte trækulsnister.

I forbindelse med afsøgning efter anlæg er der

bortgravet 5-8 cm af anlægget. Jorden var meget tør.

Tegninger: T36

Indgår i: K9

Fund: X41: til flotering, Førromersk  
Jernalder-Romersk Jernalder

## A982

### Stolpehul, Mulig hegnstolpe, Jernalder-Jernalder

Bredde i cm: 25, Dybde i cm: 13

1: Nogenlunde homogen gråbrunt sandet ler. Lidt  
diffust afgrænset.

Kan indgå i K12

Tegninger: T42

## A983

### Produktionsanlæg, Smedje, Jernalder-Jernalder

Bredde i cm: 20, Dybde i cm: 2

1: Sort, diffus og overfladisk, men fyld ligner meget  
A918 og A920 dog uden jernslagge. Anlægget er dog  
også kun overfladisk bevaret.

Tegninger: T42

## K1

### Bygning, 3-skibet hus, Romersk Jernalder-Romersk Jernalder

3-skibet langhus. 2,8 m bredt mellem tagbærende  
stolpehuller og 11,28 m langt mellem yderste  
tagbærende stolpehuller.

Omtrentligt orienteret øst-vest.

Der er udtaget jordprøve til flotering og datering fra  
A950, A962 og A959.

K1 består af seks tagbærende stolpesæt. A960 og  
A950 kan også være en del af konstruktionen. Der er  
ikke fundet spor efter indgangsstolper.

Terrænet hælder svagt mod nordøst. Undergrund er  
hårdt gult ler. Foreslås dateret til romersk jernalder.

Tegninger: T40, T41

Består af: A949, A950, A953, A954, A955, A956,  
A958, A959, A960, A961, A962, A963, A964

Fund: X47: til flotering, Førromersk  
Jernalder-Romersk Jernalder; X48: til flotering,  
Førromersk Jernalder-Romersk Jernalder; X49: til  
flotering, Førromersk Jernalder-Romersk Jernalder

## K2

### Bygning, 3-skibet hus, Jernalder-Jernalder

Muligt treskibet langhus med 3 sæt tagbærende  
stolpehuller bevaret. Allerede ved forundersøgelsen,  
virkede stolpehullerne nedslidte og var ikke dybere  
end 20 cm.

Ved den systematiske udgravning var der kun ganske  
lidt tilbage af stolpehullerne, hvorfor tolkningen er  
noget usikker, der var tillige ikke nok fyld tilbage i de  
mulige stolpehuller til at kunne udtage jordprøver.  
Terrænet er jævnt, og falder let mod nordøst og øst.  
Datering er usikker, men formentlig jernalder.

Tegninger: T37, T42

Består af: A908, A909, A910, A913, A914, A919,  
A924

## K4

### Bygning, 3-skibet hus, Jernalder-Jernalder

3-skibet langhus. Består af A636, A638, A639, A640,  
A642, A744 og hvor A633 og A634 kan være rest af  
indgangs stolpehuller.

Huset er orienteret omtrentlig øst-vest.

I sydsiden af hustomten er der bevaret 5 tagbærende  
stolpehuller samt indgang, mens der i nord er et  
tagbærende stolpehul bevaret.

De eneste klare stolpesæt er A639 med A745 og A640  
med A642.

Muldlaget i nordsiden er 10-15 cm lavere end i syd,  
hvilket kan forklare de manglende stolper, hele  
konstruktionen virker nedraspet af dyrkning.

Der er udtaget 2 jordprøver til flotering og datering fra  
A744 (X31) og A636 (X32).

Undergrunden er hårdt sandet ler i en gullig farve,  
med mere gruset partier.

Terrænet er svagt faldende mod øst.

Tegninger: T16, T28

Foto: 1/65, 1/66, 1/68, 1/69, 1/70, 1/71,

1/72, 1/73

Fund: X31: til flotering, Førromersk Jernalder-Romersk Jernalder; X32: til flotering, Førromersk Jernalder-Romersk Jernalder

## K5

### Bygning, Staklade, Jernalder-Jernalder

Kvadratisk, men ligner at K5 har tilhørt K1, der ligger orienteret øst-vest, ligesom K5.

Stolpehullerne var alle reelle, mens A498 og A499 ligner hinanden, og A501 og A752 ligner hinanden. Terræn falder mod øst, undergrund var leret sand. Måler omtrentligt 2 \* 2 m.

Tegninger: T20

Består af: A498, A499, A501, A752

## K6

### Afgrænsning, Hegn, Jernalder-Jernalder

Enkeltrækket hegn, der er orienteret nordvest-sydøst. Stolpehullerne er små i diameter og ikke særligt dybe (Ø: 23-36 cm) (dybde: 14-19 cm)

Tegninger: T24

Består af: A598, A613, A692, A766, A767

## K7

### Bygning, 3-skibet hus, Jernalder-Jernalder

3-skibet langhus med minimum 4 sæt tagbærende stolpehuller. A684 med A692. A709 med A703. A712 med A704 og A698 med A777. Stolpehul A680 passet til huset, både med placering og udseende, hvorfor det må antages at huset strækker sig yderligere mod vest.

Huset er beliggende på jævnt terræn der måske er ganske let faldende mod nordøst. Undergrund ses som sandet ler, der går over i mere gruset sandet ler.

Der er udtaget jordprøver til flotering og datering fra A700, A698 og A684.

Tegninger: T25, T28, T29

Foto: 1/61, 1/62

Består af: A680, A684, A698, A700, A703, A709, A712, A771, A777

Fund: X33: til flotering, Førromersk Jernalder-Romersk Jernalder; X34: til flotering,

Førromersk Jernalder-Romersk Jernalder; X35: til flotering, Førromersk Jernalder-Romersk Jernalder

## K8

### Bygning, 3-skibet hus, Jernalder-Jernalder

3-skibet langhus.

Består af A778, A681, A683, A686, A710 og A715.

Omtrentlig orienteret øst-vest. Ingen indgang fundet. Ligger over eller under K7. De kan derfor ikke være samtidige. Generelt er stolpene dybe, mørke og brede. Undergrund ses som gulligt ler, sandet ler og grus og er meget kompakt.

Terræn falder svagt mod nordøst.

Der er udtaget jordprøver til flotering og datering fra A681, A686, A710.

Ligesom K7, formodes det at K8 strækker sig yderligere mod vest.

Tegninger: T25, T30

Foto: 1/74, 1/75

Består af: A681, A683, A686, A710, A715, A778

Fund: X36: til flotering, Førromersk Jernalder-Romersk Jernalder; X37: til flotering, Førromersk Jernalder-Romersk Jernalder; X38: til flotering, Førromersk Jernalder-Romersk Jernalder

## K9

### Bygning, 3-skibet hus, Førromersk Jernalder-Førromersk Jernalder

3-skibet langhus med 3 sæt tagbærende stolpehuller.

Østenden af huset er formentlig væk i gruben A879.

Ud fra størrelse foreslås en datering til førromersk jernalder, måske ældre førromersk jernalder.

Terræn er relativt jævnt, måske let faldende mod øst og nordøst. Undergrund er fortrinsvis let sandet ler.

Der er udtaget tre jordprøver til flotering og datering: A870, A873 og A981.

Tegninger: T36

Foto: 1/98, 1/99

Består af: A868, A870, A873, A878, A978, A981

Fund: X39: til flotering, Førromersk Jernalder-Romersk Jernalder; X40: til flotering, Førromersk Jernalder-Romersk Jernalder; X41: til flotering, Førromersk Jernalder-Romersk Jernalder; X148: Bundskår, Førromersk Jernalder-Førromersk

Jernalder

### **K10**

#### **Bygning, 3-skibet hus, Romersk Jernalder-Romersk Jernalder**

3-skibet langhus med 5, måske 6 sæt tagbærende stolpehuller. 2 lange moduler i vest og måske op til 3 korte moduler i øst.

Især østenden virker slidt grundet dyrkning og det ses at stolpehullerne er aftagende mod øst.

Terræn er let faldende mod øst og nordøst.

Undergrund er let sandet ler, der i dybden går over til kompakt gruset ler.

Der er udtaget jordprøve til flotering og datering fra A893/A902, A895 og A899.

Tegninger: T15, T31, T38, T40, T41

Foto: 1/76, 1/77, 1/100, 1/101

Består af: A949, A950, A952, A953, A954, A955, A956, A958, A959, A960, A961, A962, A963, A964, A966

Fund: X42: til flotering, Førromersk Jernalder-Romersk Jernalder; X43: til flotering, Førromersk Jernalder-Romersk Jernalder; X44: til

flotering, Førromersk Jernalder-Romersk Jernalder

### **K11**

#### **Afgrænsning, Hegn, Jernalder-Jernalder**

Muligt hegn, noget uklart.

Tegninger:

Består af: A516, A518, A565, A572, A586

### **K12**

#### **Afgrænsning, Hegn, Jernalder-Jernalder**

Læhegn K12

Flere af de stolpehuller (A924 og A919) der tolkes ind i hegn K12 også en del af den mulige hustomt K2. En eller måske begge tolkninger må være ukorrekt. Dog virker K2 mest plausibel, grundet beskrivelse af de stolperne i forundersøgelsen.

Hegnet vil kunne have givet læ til smedjerne A918 og A920.

Tegninger: T42

Består af: A919, A922, A923, A924



## Fundliste

Fund	Materiale	Genstand	Datering	Anlæg	Antal
X30	Ubestemmeligt	Afventer	Jernalder- Jernalder		0
X31	Jord	til flotering	Førrømersk Jernalder- Romersk Jernalder	A744, K4	1
X32	Jord	til flotering	Førrømersk Jernalder- Romersk Jernalder	A636, K4	1
X33	Jord	til flotering	Førrømersk Jernalder- Romersk Jernalder	A700, K7	1
X34	Jord	til flotering	Førrømersk Jernalder- Romersk Jernalder	A698, K7	1
X35	Jord	til flotering	Førrømersk Jernalder- Romersk Jernalder	A684, K7	1
X36	Jord	til flotering	Førrømersk Jernalder- Romersk Jernalder	A681, K8	1
X37	Jord	til flotering	Førrømersk Jernalder- Romersk Jernalder	A686, K8	1
X38	Jord	til flotering	Førrømersk Jernalder- Romersk Jernalder	A710, K8	1
X39	Jord	til flotering	Førrømersk Jernalder- Romersk Jernalder	A870, K9	1
X40	Jord	til flotering	Førrømersk Jernalder-	A873,	1

Fund	Materiale	Genstand	Datering	Anlæg	Antal
			Romersk Jernalder	K9	
X41	Jord	til flotering	Førromersk Jernalder- Romersk Jernalder	A981, K9	1
X42	Jord	til flotering	Førromersk Jernalder- Romersk Jernalder	A895, K10	1
X43	Jord	til flotering	Førromersk Jernalder- Romersk Jernalder	A899, K10	1
X44	Jord	til flotering	Førromersk Jernalder- Romersk Jernalder	A893, A902, K10	1
X45	Jord	til flotering	Førromersk Jernalder- Romersk Jernalder	A920	1
X46	Jord	til flotering	Førromersk Jernalder- Romersk Jernalder	A918	1
X47	Jord	til flotering	Førromersk Jernalder- Romersk Jernalder	A959, K1	1
X48	Jord	til flotering	Førromersk Jernalder- Romersk Jernalder	A962, K1	1
X49	Jord	til flotering	Førromersk Jernalder- Romersk Jernalder	A950, K1	1
X50	Sten	Kværnsten: ligger	Førromersk Jernalder- Romersk	A879	1

Fund	Materiale	Genstand	Datering	Anlæg	Antal
			Jernalder		
X51	Keramik / oldtid	Sideskår	Førromersk Jernalder- Førromersk Jernalder	A469	3
X52	Keramik / oldtid	Randskår	Førromersk Jernalder- Yngre Jernalder (Germansk jernalder og Vikingetid)	A489	2
X53	Keramik / oldtid	Sideskår	Jernalder- Jernalder	A498	1
X54	Keramik / oldtid	Randskår	Ældre Førromersk Jernalder (per.1)- Ældre Førromersk Jernalder (per.1)	A505	4
X55	Keramik / oldtid	Randskår	Ældre Førromersk Jernalder (per.1)- Ældre Førromersk Jernalder (per.1)	A505	2
X56	Keramik / oldtid	Randskår	Ældre Førromersk Jernalder (per.1)- Ældre Førromersk Jernalder (per.1)	A505	2
X57	Keramik / oldtid	Randskår	Ældre Førromersk Jernalder (per.1)- Ældre	A505	2

Fund	Materiale	Genstand	Datering	Anlæg	Antal
			Førrromersk Jernalder (per.1)		
X58	Keramik / oldtid	Randskår	Ældre Førrromersk Jernalder (per.1)- Ældre Førrromersk Jernalder (per.1)	A505	2
X59	Keramik / oldtid	Randskår	Ældre Førrromersk Jernalder (per.1)- Ældre Førrromersk Jernalder (per.1)	A505	4
X60	Keramik / oldtid	Randskår	Ældre Førrromersk Jernalder (per.1)- Ældre Førrromersk Jernalder (per.1)	A505	1
X61	Keramik / oldtid	Sideskår, ornamenteret	Ældre Førrromersk Jernalder (per.1)- Ældre Førrromersk Jernalder (per.1)	A505	4
X62	Keramik / oldtid	Sideskår, ornamenteret	Ældre Jernalder- Ældre Jernalder	A505	1
X63	Keramik / oldtid	Sideskår, ornamenteret	Ældre Førrromersk Jernalder (per.1)-	A505	5

Fund	Materiale	Genstand	Datering	Anlæg	Antal
			Ældre Førromersk Jernalder (per.1)		
X64	Keramik / oldtid	Sideskår, ornamenteret	Ældre Førromersk Jernalder (per.1)- Ældre Førromersk Jernalder (per.1)	A505	1
X65	Keramik / oldtid	Sideskår, ornamenteret	Ældre Førromersk Jernalder (per.1)- Ældre Førromersk Jernalder (per.1)	A505	1
X66	Keramik / oldtid	Sideskår, ornamenteret	Ældre Førromersk Jernalder (per.1)- Ældre Førromersk Jernalder (per.1)	A505	1
X67	Keramik / oldtid	Sideskår, uornamenteret	Ældre Førromersk Jernalder (per.1)- Ældre Førromersk Jernalder (per.1)	A505	1
X68	Keramik / oldtid	Sideskår, uornamenteret	Ældre Førromersk Jernalder (per.1)- Ældre Førromersk Jernalder	A505	1

Fund	Materiale	Genstand	Datering	Anlæg	Antal
			(per.1)		
X69	Keramik / oldtid	Bundskår, uornamenteret	Ældre Førromersk Jernalder (per.1)- Ældre Førromersk Jernalder (per.1)	A505	4
X70	Keramik / oldtid	Bundskår, uornamenteret	Ældre Førromersk Jernalder (per.1)- Ældre Førromersk Jernalder (per.1)	A505	1
X71	Keramik / oldtid	Sideskår, uornamenteret	Ældre Førromersk Jernalder (per.1)- Ældre Førromersk Jernalder (per.1)	A505	2
X72	Keramik / oldtid	Karside / hel profil, uornamenteret	Ældre Førromersk Jernalder (per.1)- Ældre Førromersk Jernalder (per.1)	A505	14
X73	Keramik / oldtid	Sideskår	Ældre Førromersk Jernalder (per.1)- Ældre Førromersk Jernalder (per.1)	A505	45
X74	Keramik / oldtid	Sideskår, ornamenteret	Ældre Førromersk	A505	3

Fund	Materiale	Genstand	Datering	Anlæg	Antal
			Jernalder (per.1)- Ældre Førromersk Jernalder (per.1)		
X75	Keramik / oldtid	Karside / rand-bug, ornamenteret	Ældre Førromersk Jernalder (per.1)- Ældre Førromersk Jernalder (per.1)	A505	3
X76	Keramik / oldtid	Karside / rand-bug, ornamenteret	Ældre Førromersk Jernalder (per.1)- Ældre Førromersk Jernalder (per.1)	A505	1
X77	Keramik / oldtid	Bundskår, uornamenteret	Ældre Førromersk Jernalder (per.1)- Ældre Førromersk Jernalder (per.1)	A505	4
X78	Keramik / oldtid	Bundskår	Ældre Førromersk Jernalder (per.1)- Ældre Førromersk Jernalder (per.1)	A505	1
X79	Keramik / oldtid	Sideskår	Ældre Førromersk Jernalder (per.1)- Ældre Førromersk	A505	11

Fund	Materiale	Genstand	Datering	Anlæg	Antal
			Jernalder (per.1)		
X80	Keramik / oldtid	Randskår, ornamenteret	Ældre Førromersk Jernalder (per.1)- Ældre Førromersk Jernalder (per.1)	A505	3
X81	Keramik / oldtid	Randskår, uornamenteret	Ældre Førromersk Jernalder (per.1)- Ældre Førromersk Jernalder (per.1)	A505	2
X82	Keramik / oldtid	Bundskår	Ældre Førromersk Jernalder (per.1)- Ældre Førromersk Jernalder (per.1)	A505	2
X83	Keramik / oldtid	Hank/øsken/knop	Ældre Førromersk Jernalder (per.1)- Ældre Førromersk Jernalder (per.1)	A505	2
X84	Keramik / oldtid	Sideskår med gennemboring	Ældre Førromersk Jernalder (per.1)- Ældre Førromersk Jernalder (per.1)	A505	1
X85	Keramik / oldtid	Sideskår	Ældre	A505	28



Fund	Materiale	Genstand	Datering	Anlæg	Antal
			Førromersk Jernalder (per.1)- Ældre Førromersk Jernalder (per.1)		
X86	Ler	Lerklining	Ældre Førromersk Jernalder (per.1)- Ældre Førromersk Jernalder (per.1)	A505	3
X87	Keramik / oldtid	Sideskår	Ældre Førromersk Jernalder (per.1)- Ældre Førromersk Jernalder (per.1)	A505	2
X88	Flint	Afslag	Ældre Førromersk Jernalder (per.1)- Ældre Førromersk Jernalder (per.1)	A505	2
X89	Keramik / oldtid	Randskår, ornamenteret	Ældre Førromersk Jernalder (per.1)- Ældre Førromersk Jernalder (per.1)	A505	1
X90	Keramik / oldtid	Sideskår	Ældre Førromersk Jernalder (per.1)- Ældre	A505	9

Fund	Materiale	Genstand	Datering	Anlæg	Antal
			Førromersk Jernalder (per.1)		
X91	Keramik / oldtid	Sideskår	Ældre Førromersk Jernalder (per.1)- Ældre Førromersk Jernalder (per.1)	A505	2
X92	Keramik / oldtid	Karside / hel profil, ornamenteret	Ældre Førromersk Jernalder (per.1)- Ældre Førromersk Jernalder (per.1)	A505	11
X93	Keramik / oldtid	Karside / hel profil, ornamenteret	Ældre Førromersk Jernalder (per.1)- Ældre Førromersk Jernalder (per.1)	A506	61
X94	Keramik / oldtid	Karside / hel profil, ornamenteret	Ældre Førromersk Jernalder (per.1)- Ældre Førromersk Jernalder (per.1)	A506	3
X95	Jern	ubestemt	Ældre Førromersk Jernalder (per.1)- Ældre Førromersk Jernalder (per.1)	A506	3

Fund	Materiale	Genstand	Datering	Anlæg	Antal
X96	Keramik / oldtid	Sideskår	Ældre Førrømersk Jernalder (per.1)- Ældre Førrømersk Jernalder (per.1)	A506	1
X97	Keramik / oldtid	Sideskår	Ældre Førrømersk Jernalder (per.1)- Ældre Førrømersk Jernalder (per.1)	A506	2
X98	Keramik / oldtid	Sideskår	Førrømersk Jernalder- Romersk Jernalder	A516	1
X99	Keramik / oldtid	Randskår	Førrømersk Jernalder- Romersk Jernalder	A536	2
X100	Keramik / oldtid	Randskår	Førrømersk Jernalder- Romersk Jernalder	A536	1
X101	Keramik / oldtid	Sideskår	Førrømersk Jernalder- Romersk Jernalder	A536	7
X102	Flint	Afslag	Oldtid- Oldtid	A549	1
X103	Keramik / oldtid	Sideskår	Førrømersk Jernalder- Romersk Jernalder	A549	4
X104	Keramik / oldtid	Randskår	Førrømersk Jernalder- Førrømersk Jernalder	A589	1

Fund	Materiale	Genstand	Datering	Anlæg	Antal
X105	Keramik / oldtid	Randskår	Førromersk Jernalder- Førromersk Jernalder	A600	1
X106	Keramik / oldtid	Sideskår	Førromersk Jernalder- Førromersk Jernalder	A600	5
X107	Keramik / oldtid	Sideskår	Førromersk Jernalder- Førromersk Jernalder	A600	7
X108	Keramik / oldtid	Karside / rand-bug, uornamenteret	Mell. Førromersk Jernalder (per.2)- Yngre Førromersk Jernalder (per.3A)	A625	11
X109	Keramik / oldtid	Randskår	Yngre Førromersk Jernalder (per.3A)- Ældre Romersk Jernalder	A650, A651	1
X110	Keramik / oldtid	Sideskår	Yngre Førromersk Jernalder (per.3A)- Ældre Romersk Jernalder	A650, A651	9
X111	Keramik / oldtid	Randskår	Yngre Førromersk Jernalder (per.3A)- Ældre Romersk Jernalder	A652	2
X112	Keramik / oldtid	Randskår	Yngre Førromersk	A652	1

Fund	Materiale	Genstand	Datering	Anlæg	Antal
			Jernalder (per.3A)- Ældre Romersk Jernalder		
X113	Keramik / oldtid	Sideskår	Førrromersk Jernalder- Førrromersk Jernalder	A666	4
X114	Keramik / oldtid	Sideskår	Førrromersk Jernalder- Romersk Jernalder	A669	3
X115	Keramik / oldtid	Randskår	Mell. Førrromersk Jernalder (per.2)- Førrromersk Jernalder	A671	1
X116	Keramik / oldtid	Randskår	Ældre Førrromersk Jernalder (per.1)-Mell. Førrromersk Jernalder (per.2)	A671	3
X117	Keramik / oldtid	Randskår, ornamenteret	Romersk Jernalder- Romersk Jernalder	A674	1
X118	Keramik / oldtid	Bug, fodbæger?	Romersk Jernalder- Romersk Jernalder	A674	1
X119	Keramik / oldtid	Randskår	Romersk Jernalder- Romersk Jernalder	A674	4
X120	Keramik / oldtid	Randskår	Romersk Jernalder- Romersk Jernalder	A674	1

Fund	Materiale	Genstand	Datering	Anlæg	Antal
X121	Keramik / oldtid	Randskår	Romersk Jernalder- Romersk Jernalder		1
X122	Keramik / oldtid	Randskår	Romersk Jernalder- Romersk Jernalder	A674	1
X123	Keramik / oldtid	Sideskår, ornamenteret	Romersk Jernalder- Romersk Jernalder	A674	2
X124	Keramik / oldtid	Randskår	Romersk Jernalder- Romersk Jernalder	A674	5
X125	Keramik / oldtid	Randskår	Romersk Jernalder- Romersk Jernalder	A674	6
X126	Keramik / oldtid	Sideskår	Romersk Jernalder- Romersk Jernalder	A674	2
X127	Keramik / oldtid	Sideskår	Romersk Jernalder- Romersk Jernalder	A674	65
X128	Keramik / oldtid	Sideskår	Romersk Jernalder- Romersk Jernalder	A682	1
X129	Keramik / oldtid	Karside / rand-bug, ornamenteret	Førromersk Jernalder- Romersk Jernalder	A682	28
X130	Keramik / oldtid	Karside / rand-bug, uornamenteret	Førromersk Jernalder- Førromersk Jernalder	A756	6
X131	Keramik / oldtid	Randskår	Førromersk	A756	1

Fund	Materiale	Genstand	Datering	Anlæg	Antal
			Jernalder- Førromersk Jernalder		
X132	Keramik / oldtid	Randskår	Førromersk Jernalder- Førromersk Jernalder	A756	1
X133	Keramik / oldtid	Sideskår	Førromersk Jernalder- Førromersk Jernalder	A756	6
X134	Keramik / oldtid	Randskår	Ældre Førromersk Jernalder (per.1)-Mell. Førromersk Jernalder (per.2)	A784	1
X135	Keramik / oldtid	Sideskår	Ældre Førromersk Jernalder (per.1)-Mell. Førromersk Jernalder (per.2)	A784	1
X136	Keramik / oldtid	Sideskår	Ældre Førromersk Jernalder (per.1)-Mell. Førromersk Jernalder (per.2)	A784	5
X137	Ler	Brændt ler	Jernalder- Jernalder	A813	2
X138	Keramik / oldtid	Sideskår	Jernalder- Jernalder	A813	5
X139	Keramik / oldtid	Karside / rand-bug, uornamenteret	Mell. Førromersk Jernalder (per.2)- Yngre Førromersk	A833	5

Fund	Materiale	Genstand	Datering	Anlæg	Antal
			Jernalder (per.3A)		
X140	Keramik / oldtid	Randskår	Førromersk Jernalder- Førromersk Jernalder	A833	1
X141	Keramik / oldtid	Sideskår	Førromersk Jernalder- Førromersk Jernalder	A833	5
X142	Keramik / oldtid	Hank/øsken/knop	Førromersk Jernalder- Førromersk Jernalder	A833	1
X143	Keramik / oldtid	Sideskår	Førromersk Jernalder- Førromersk Jernalder	A833	7
X144	Keramik / oldtid	Sideskår, ornamenteret	Førromersk Jernalder- Førromersk Jernalder	A834	2
X145	Keramik / oldtid	Bundskår	Førromersk Jernalder- Førromersk Jernalder	A834	1
X146	Keramik / oldtid	Sideskår	Førromersk Jernalder- Førromersk Jernalder	A834	9
X147	Keramik / oldtid	Randskår	Førromersk Jernalder- Førromersk Jernalder	A866	2
X148	Keramik / oldtid	Bundskår	Førromersk Jernalder- Førromersk Jernalder	A873, K9	3
X149	Keramik / oldtid	Karside / rand-bug, uornamenteret	Romersk Jernalder- Romersk	A879	5



Fund	Materiale	Genstand	Datering	Anlæg	Antal
			Jernalder		
X150	Keramik / oldtid	Randskår, ornamenteret	Romersk Jernalder- Romersk Jernalder	A879	1
X151	Keramik / oldtid	Randskår	Romersk Jernalder- Romersk Jernalder	A879	1
X152	Keramik / oldtid	Randskår	Romersk Jernalder- Romersk Jernalder	A879	1
X153	Keramik / oldtid	Sideskår, ornamenteret	Romersk Jernalder- Romersk Jernalder	A879	1
X154	Keramik / oldtid	Bundskår	Romersk Jernalder- Romersk Jernalder	A879	4
X155	Keramik / oldtid	Sideskår	Romersk Jernalder- Romersk Jernalder	A879	2
X156	Keramik / oldtid	Sideskår	Romersk Jernalder- Romersk Jernalder	A879	3
X157	Keramik / oldtid	Sideskår	Romersk Jernalder- Romersk Jernalder	A879	1
X158	Keramik / oldtid	Sideskår	Romersk Jernalder- Romersk Jernalder	A879	11

## Fundbeskrivelse

### X31

**Jord , til flotering, Førromersk Jernalder-Romersk Jernalder**

Jordprøve til flotering

Anlæg: A744, K4

### X32

**Jord , til flotering, Førromersk Jernalder-Romersk Jernalder**

Jordprøve til flotering

Anlæg: A636, K4

### X33

**Jord , til flotering, Førromersk Jernalder-Romersk Jernalder**

Jordprøve til flotering

Anlæg: A700, K7

### X34

**Jord , til flotering, Førromersk Jernalder-Romersk Jernalder**

Jordprøve til flotering

Anlæg: A698, K7

### X35

**Jord , til flotering, Førromersk Jernalder-Romersk Jernalder**

Jordprøve til flotering

Anlæg: A684, K7

### X36

**Jord , til flotering, Førromersk Jernalder-Romersk Jernalder**

Jordprøve til flotering

Anlæg: A681, K8

### X37

**Jord , til flotering, Førromersk Jernalder-Romersk Jernalder**

Jordprøve til flotering

Anlæg: A686, K8

### X38

**Jord , til flotering, Førromersk Jernalder-Romersk Jernalder**

Jordprøve til flotering

Anlæg: A710, K8

### X39

**Jord , til flotering, Førromersk Jernalder-Romersk Jernalder**

Jordprøve til flotering

Anlæg: A870, K9

### X40

**Jord , til flotering, Førromersk Jernalder-Romersk Jernalder**

Jordprøve til flotering

Anlæg: A873, K9

### X41

**Jord , til flotering, Førromersk Jernalder-Romersk Jernalder**

Jordprøve til flotering

Anlæg: A981, K9

### X42

**Jord , til flotering, Førromersk Jernalder-Romersk Jernalder**

Jordprøve til flotering

Anlæg: A895, K10

### X43

**Jord , til flotering, Førromersk Jernalder-Romersk Jernalder**

Jordprøve til flotering

Anlæg: A899, K10

#### **X44**

##### **Jord , til flotering, Førromersk Jernalder-Romersk Jernalder**

Jordprøve til flotering

Anlæg: A893, A902, K10

#### **X45**

##### **Jord , til flotering, Førromersk Jernalder-Romersk Jernalder**

Jordprøve til flotering

Anlæg: A920

#### **X46**

##### **Jord , til flotering, Førromersk Jernalder-Romersk Jernalder**

Jordprøve til flotering

Anlæg: A918

#### **X47**

##### **Jord , til flotering, Førromersk Jernalder-Romersk Jernalder**

Jordprøve til flotering

Anlæg: A959, K1

#### **X48**

##### **Jord , til flotering, Førromersk Jernalder-Romersk Jernalder**

Jordprøve til flotering

Anlæg: A962, K1

#### **X49**

##### **Jord , til flotering, Førromersk Jernalder-Romersk Jernalder**

Jordprøve til flotering

Anlæg: A950, K1

#### **X50**

##### **Sten, Kværnsten: ligger, Førromersk Jernalder-Romersk Jernalder**

Kværnsten, ligger, fundet i A879.

Fundet i fladen af gruben. Stenen var orienteret med slidfladen nedad. Stenen virker intakt, men undersiden kan være beskadiget.

Stenen er af granit og kan godt virke lidt tildannet.

Måler (L\*B\*H) 44\*34\*19 cm

Godt bevaret.

Tegninger: T39

Foto: 1/112, 1/113, 1/114, 1/115, 1/116, 1/117, 1/118

Anlæg: A879

#### **X51**

##### **Keramik / oldtid, Sideskår, Førromersk Jernalder-Førromersk Jernalder**

3 stk sideskår.

Noget groft magret med sortbrun inderside og mørk rødbrun yderside, 129 g.

Anlæg: A469

#### **X52**

##### **Keramik / oldtid, Randskår, Førromersk Jernalder-Yngre Jernalder (Germansk jernalder og Vikingetid)**

2 stk randskår fra samme rand.

Meget groft magret, med flad afskåret kant. På ydersiden ses en rest af mulig beklaskning.

Sortbrun indersider, og mørk brungrå yderside.

16,5 g.

Anlæg: A489

#### **X53**

##### **Keramik / oldtid, Sideskår, Jernalder-Jernalder**

1 stk sideskår fra stolpehul.

Noget ukarakteristisk, med en markant grov magring med hvide inklusioner. Mørk brungrå inderside og grå til lys grå yderside.

15,5 g.

Anlæg: A498

#### **X54**

##### **Keramik / oldtid, Randskår, Ældre Førromersk Jernalder (per.1)-Ældre Førromersk Jernalder (per.1)**

4 stk randskår fra sammen kar. Fra lag 1 og 2.

Der er ikke fundet sideskår der matcher,

Relativt pænt magret uden synlige inklusioner. Let udadsvajet rand med let afrundet læbe. Rand og

skuldre intakt. Rødbrun inder- og yderside.

60,5 g.

Anlæg: A505

### **X55**

#### **Keramik / oldtid, Randskår, Ældre Førromersk Jernalder (per.1)-Ældre Førromersk Jernalder (per.1)**

2 stk sammenhængende randskår. Fra lag 1 og 2

Der er ikke fundet matchende sideskår.

Lidt groft magret med enkelte små inklusioner der ses i både skærve samt karflade. Randen er ganske let udadsvajet og med en let afrundet læbe. Mørk brungrå inder- og yderside

62,5 g.

Anlæg: A505

### **X56**

#### **Keramik / oldtid, Randskår, Ældre Førromersk Jernalder (per.1)-Ældre Førromersk Jernalder (per.1)**

2 stk sammenhængende randskår. Fra lag 1 og 2.

Enkelte inklusioner, men ellers relativ pæn magring.

Skærven ses som grå, og med orangebrun inder- og yderside.

Randen er let udadsvajet med let afsat overgang mellem hals og skulder.

47,5 g.

Anlæg: A505

### **X57**

#### **Keramik / oldtid, Randskår, Ældre Førromersk Jernalder (per.1)-Ældre Førromersk Jernalder (per.1)**

2 stk randskår af samme type, formentlig samme kar.

Fra lag 1 og 2.

Lidt groft magret med enkelte inklusioner. Randen ses som lodret og med blød overgang til hals og skulder.

Afskåret og let kantet læbe. Ydersiden af karret virker glattet, hvor indersiden ses som noget ujævn.

Mørk gråbrun inder- og yderside.

55 g.

Anlæg: A505

### **X58**

#### **Keramik / oldtid, Randskår, Ældre Førromersk Jernalder (per.1)-Ældre Førromersk Jernalder (per.1)**

2 stk randskår fra samme kar. Fra lag 1 og 2.

Lidt groft magret med en del synlige inklusioner.

Randen er let afrundet, med kort lodret hals og markant overgang til skulder. På det ene skår fornemmes afsætning til øreknop eller hank. Mørk rødbrun til sortgrå inder- og yderside.

18 g.

Anlæg: A505

### **X59**

#### **Keramik / oldtid, Randskår, Ældre Førromersk Jernalder (per.1)-Ældre Førromersk Jernalder (per.1)**

4 stk randskår af samme type, men fra minimum 3 kar.

Fra lag 1 og 2.

Alle 4 er noget groft magret med synlige inklusioner.

Jævn overgang fra hals til rand og uden synlig skulder.

Farven er let varierende men primært sortbrunt og gråbrun.

57 g.

Anlæg: A505

### **X60**

#### **Keramik / oldtid, Randskår, Ældre Førromersk Jernalder (per.1)-Ældre Førromersk Jernalder (per.1)**

1 stk randskår fra lag 1 og 2.

Groft magret med en del inklusioner. Afrundet læbe og let udadsvajet rand.

Grå til gråbrun inder- og yderside.

15 g.

Anlæg: A505

### **X61**

#### **Keramik / oldtid, Sideskår, ornamenteret, Ældre Førromersk Jernalder (per.1)-Ældre Førromersk Jernalder (per.1)**

4 stk ornamenterede sideskår, alle med øreknop. 3 af de 4 fire skår kan være fra samme kar. Fra lag 1 og 2.

3 skår er ensartede i godstykkelse, magring og farve, hvor magringen er pæn med enkelte inklusioner, lys orangerød yderside og gråbrun inderside.

1 skår er noget tyndere og fint i godset, men med samme øreknop som de øvrige tre. Rødbrun og

gråbrun yderside og sortbrun inderside. Magringen er pæn.

137 g.

Foto: 1/119

Anlæg: A505

## X62

### **Keramik / oldtid, Sideskår, ornamenteret, Ældre Førromersk Jernalder-Ældre Jernalder**

1 stk ornamenteret sideskår, fra lag 1 og 2.

Skår fra overgang mellem skulder og hals med to horisontale line i et bånd.

Magringen er relativt pæn, med enkelte inklusioner.

Mørk brungrå inder- og yderside.

Ornamentikken virker umiddelbart yngre en førromersk periode 1, men fundkonteksten peger i den retning med datering.

12 g.

Foto: 1/120

Anlæg: A505

## X63

### **Keramik / oldtid, Sideskår, ornamenteret, Ældre Førromersk Jernalder (per.1)-Ældre Førromersk Jernalder (per.1)**

5 sideskår, heraf 1 med øreknop fra samme kar. Fra lag 1 og 2.

Noget groft magret med enkelte men større inklusioner. Yderside ses som mørk rødbrun til gråbrun, og indersiden sortgrå. Godset er relativt tyndt, 4-6 mm. Ornamentikken med øreknop ses også ved X61, og der foreslås en datering til førromersk jernalder periode 1.

Anlæg: A505

## X64

### **Keramik / oldtid, Sideskår, ornamenteret, Ældre Førromersk Jernalder (per.1)-Ældre Førromersk Jernalder (per.1)**

1 stk ornamenteret sideskår. Fra lag 1 og 2.

Noget groftmagret sideskår med en del synlige inklusioner. På ydersiden ses ornamentik i for af skrå punktstik der ligger skråt over karrets yderside.

Ydersiden er rød til rødbrun, indersiden er gråsort til sort og med rest af en fastbrændt belægning. 9mm tyk i godset.

48 g.

Foto: 1/121

Anlæg: A505

## X65

### **Keramik / oldtid, Sideskår, ornamenteret, Ældre Førromersk Jernalder (per.1)-Ældre Førromersk Jernalder (per.1)**

1 stk sideskår fra lag 1 og 2

Mellemgroft magret sideskår med mørk gråsort inder- og yderside der på begge sider virker glattet. På ydersiden ses en række af skrå punktstik, der ligger i horisontale bånd. Minder med ornamentikken meget om X64 og X66, men er fra forskellige kar.

15 g.

Foto: 1/121

Anlæg: A505

## X66

### **Keramik / oldtid, Sideskår, ornamenteret, Ældre Førromersk Jernalder (per.1)-Ældre Førromersk Jernalder (per.1)**

1 stk sideskår med ornamentik, fra lag 1 og 2.

Mellemgroft magret sideskår med glattet og gråsort inder og yderside. På ydersiden en række skrå punktstik, der ligger i et horisontalt bånd langs bugkanten. Skåret er noget mere tyndvægget end X64 og X65 der begge har samme ornamentik med skrå punktstik.

23 g.

Foto: 1/121

Anlæg: A505

## X67

### **Keramik / oldtid, Sideskår, uornamenteret, Ældre Førromersk Jernalder (per.1)-Ældre Førromersk Jernalder (per.1)**

1 stk sideskår med afsætning til hank. Fra lag 1 og 2.

Mellemgroft magret, lidt tykvægget sideskår. Ved overgang til skulder ses afsætning til hank, der dog er brækket af. Brungrå inder- og yderside.

63 g.

Anlæg: A505

### **X68**

#### **Keramik / oldtid, Sideskår, uornamenteret, Ældre Førromersk Jernalder (per.1)-Ældre Førromersk Jernalder (per.1)**

1 stk sideskår med markeret afsæt fra skulder til hals. Fra lag 1 og 2.

Mellemgroft magret med enkelte inklusioner i form af rødbrændte nister, dog uden at det virker som chamotte. Inder- og yderside er let glattet og er mørk brungråt på begge sider. Overgangen fra skulder til hals er markeret, især på ydersiden dog uden af det fremstår som decideret ornamentik.

36 g.

Anlæg: A505

### **X69**

#### **Keramik / oldtid, Bundskår, uornamenteret, Ældre Førromersk Jernalder (per.1)-Ældre Førromersk Jernalder (per.1)**

4 stk bundskår fra samme kar, 2 heraf kan sættes sammen. Fra lag 1 og 2.

Mellemgroft magret og noget tykvægget. På ydersiden ved basen er bunden sat af med en markant udsvajning af bugen. Karret er glattet på indersiden, men ikke ydersiden. Gråsort inderside og lys rødbrun yderside. Anslået diameter på bunden er 12-13 cm.

155 g.

Anlæg: A505

### **X70**

#### **Keramik / oldtid, Bundskår, uornamenteret, Ældre Førromersk Jernalder (per.1)-Ældre Førromersk Jernalder (per.1)**

1 stk bundskår fra lag 1 og 2.

Grov til mellemgrov magring og med ru inder- og yderside. Mørk rødbrun inder- og yderside. Anslået diameter på bund er mellem 11-12 cm.

32 g.

Anlæg: A505

### **X71**

#### **Keramik / oldtid, Sideskår, uornamenteret, Ældre Førromersk Jernalder (per.1)-Ældre Førromersk Jernalder (per.1)**

2 stk sideskår af finere kar, fra lag 1 og 2.

Mellemgroft magret men med tynde vægge (3-4 mm). Glattet inder- og yderside der ses som mørk rødbrun på begge sider.

14 g.

Anlæg: A505

### **X72**

#### **Keramik / oldtid, Karside / hel profil, uornamenteret, Ældre Førromersk Jernalder (per.1)-Ældre Førromersk Jernalder (per.1)**

14 stk skår, heraf 1 bundskår med 2 sammenhængende bugskår og 11 sideskår. Fra lag 1 og 2.

Mellemgroft magret og relativt tykvægget. Mørk grå skærv og rødbrun til gråbrun inder- og yderside.

Godset er let glattet nogle steder, men ellers let ru på både inder- og yderside. Anslået diameter på bund er 12-14 cm.

835 g.

Anlæg: A505

### **X73**

#### **Keramik / oldtid, Sideskår, Ældre Førromersk Jernalder (per.1)-Ældre Førromersk Jernalder (per.1)**

45 stk relativt ukarakteristiske sideskår, der ikke kan sættes i relation til resten af fund fra lag 1 og 2 i grube A505.

922 g.

Anlæg: A505

### **X74**

#### **Keramik / oldtid, Sideskår, ornamenteret, Ældre Førromersk Jernalder (per.1)-Ældre Førromersk Jernalder (per.1)**

3 stk sammenhængende sideskår og randskår med ornamenteret liste, fra lag 2 og 6.

Mellemfint magret, og noget tykt i godset, 8-9 mm.

Der ses en horisontal liste påsat, med skråtstillet spatelindstik i et zigzag mønster. Ru rødbrun yderside og let glattet rødbrun til brun inderside. Randen lodret til let udadsvajet med rund læbe.

399 g.

Foto: 1/122

Anlæg: A505

### **X75**

#### **Keramik / oldtid, Karside / rand-bug, ornamenteret, Ældre Førromersk Jernalder (per.1)-Ældre Førromersk Jernalder (per.1)**

3 stk rand/sideskår med ornamentik, fra lag 2 og 6.  
1 skår med rand, hals skulder og bug, samt 1 mindre sideskår, begge med ornamentik i form af skrå punktstik. Randen er let udadsvajet og med en lidt ujævn læbe. Mellemgroft magret med en vægtykkelse på 8-9 mm. Lys rødbrun og brungrå yderside og mørk gråbrun inderside. Randediameter på cirka 16 cm. Stemmer fint overens med resten af grubens datering til førromersk jernalder periode 1.

139 g.

Foto: 1/123

Anlæg: A505

### **X76**

#### **Keramik / oldtid, Karside / rand-bug, ornamenteret, Ældre Førromersk Jernalder (per.1)-Ældre Førromersk Jernalder (per.1)**

1 stk side-/randskår med ornamentik. Fra lag 2 og 6. Mellemgroft til groft magret, med glattet inder- og yderside. Let indsvajet til lodret hals og jævn og afrundet læbe. Brungrå til gråsort yder- og inderside. Cirka 5 cm under randen ses ornamentik i form af 3 punktstik. Anslået randediameter på 25-27 cm.

55 g.

Anlæg: A505

### **X77**

#### **Keramik / oldtid, Bundskår, uornamenteret, Ældre Førromersk Jernalder (per.1)-Ældre Førromersk Jernalder (per.1)**

1 stk bundskår og 3 stk tilhørende sideskår. Fra lag 2 og 6.

Mellemgroft magret med ru yderside og let glattet inderside. Gråbrun inder- og yderside. Diameter på bund er 8-9 cm, så formentligt fra et mindre kar.

193 g.

Anlæg: A505

### **X78**

#### **Keramik / oldtid, Bundskår, Ældre Førromersk Jernalder (per.1)-Ældre Førromersk Jernalder (per.1)**

1 stk bundskår. Fra lag 2 og 6.

Mellemfint magret med en del af bunden flaget af. Diameter på bund, cirka 8 cm. Rødbrun til gråbrun flade.

22 g.

Anlæg: A505

### **X79**

#### **Keramik / oldtid, Sideskår, Ældre Førromersk Jernalder (per.1)-Ældre Førromersk Jernalder (per.1)**

11 stk relativt ukarakteristiske sideskår.

Mellemgroft magret, med mørk rødbrun yderside og mørk gråbrun inderside.

351 g.

Anlæg: A505

### **X80**

#### **Keramik / oldtid, Randskår, ornamenteret, Ældre Førromersk Jernalder (per.1)-Ældre Førromersk Jernalder (per.1)**

3 stk sammenhængende randskår med ornamentik. Fra lag 2 og 6.

Mellemgroft magret med ru yderside og let glattet inderside. Randen er let indsvajet med en rund læbe. Mellem 3 og 4 cm under randen ses et horisontalt bånd af fingerindtryk som ornamentik. 7 cm under det horisontale bånd ses der et hul, som er pænt afrundet som har været bevidst og har været der under brændingen. Diameter på rand er 16 cm.

Det er foreliggende at tolke karret som et ostekar grundet hullet, men placeringen af hullet midt på bugen virker formål stridigt. Anvendelsen er ukendt. Forsøgt limet, men uden succes.

268 g.

Foto: 1/124, 1/125

Anlæg: A505

### **X81**

#### **Keramik / oldtid, Randskår, uornamenteret, Ældre Førromersk Jernalder (per.1)-Ældre Førromersk Jernalder (per.1)**

2 stk sammenhængende randskår, indsamlet i fladen.

Mellemgroft magret og relativt tyndvægget. Lodret hals med let afrundet læbe. Brungrå inder- og yderside. For lidt rand til at vurdere randediameter.

25 g.

Anlæg: A505

### **X82**

#### **Keramik / oldtid, Bundskår, Ældre Førromersk Jernalder (per.1)-Ældre Førromersk Jernalder (per.1)**

2 stk bundskår fra samme kar. Indsamlet i fladen. Mellemgroft magret, ru yderside og let glattet inderside. Der er ved bunden en cirka 1 cm høj afsat fod. Mørk sortgrå inderside og lys rødbrun yderside. Diameter på bund er 11-13 cm.

Anlæg: A505

### **X83**

#### **Keramik / oldtid, Hank/øsken/knop, Ældre Førromersk Jernalder (per.1)-Ældre Førromersk Jernalder (per.1)**

2 stk øreknop. Indsamlet i fladen. Mellemfint magret, ru yderside, glat inderside. Det er usikkert hvorvidt de to øreknopper kommer fra samme kar.

18 g.

Anlæg: A505

### **X84**

#### **Keramik / oldtid, Sideskår med gennemboring, Ældre Førromersk Jernalder (per.1)-Ældre Førromersk Jernalder (per.1)**

1 stk sideskår med gennemboring. Indsamlet i fladen. Mellemfint magret sideskår, med ru og rødbrun yderside og mørk brungrå og glat inderside. Der ses i kant af skåret en gennemboring, udefra og ind.

26 g.

Foto: 1/126

Anlæg: A505

### **X85**

#### **Keramik / oldtid, Sideskår, Ældre Førromersk Jernalder (per.1)-Ældre Førromersk Jernalder (per.1)**

28 stk relativt ukarakteristiske sideskår, der ikke kan sættes i relation til resten af fund fra flade, lag 1 og 2. 444 g.

Anlæg: A505

### **X86**

#### **Ler, Lerklining, Ældre Førromersk Jernalder (per.1)-Ældre Førromersk Jernalder (per.1)**

3 stk lerklining. Rødbænd, groft magret. Der ses ikke spor efter vidje eller lignende. Kasseret efter beskrivelse

73 g.

Anlæg: A505

### **X87**

#### **Keramik / oldtid, Sideskår, Ældre Førromersk Jernalder (per.1)-Ældre Førromersk Jernalder (per.1)**

2 stk sideskår fra lag 6.

Begge er noget ukarakteristiske, mellemfint magret, gråbrun inder- og yderside.

15 g.

Anlæg: A505

### **X88**

#### **Flint, Afslag, Ældre Førromersk Jernalder (per.1)-Ældre Førromersk Jernalder (per.1)**

2 stk flint afslag, fra lag 7.

1 større og 1 mindre. begge med markant slagbule.

15 g.

Anlæg: A505

### **X89**

#### **Keramik / oldtid, Randskår, ornamenteret, Ældre Førromersk Jernalder (per.1)-Ældre Førromersk Jernalder (per.1)**

1 stk ornamenteret randskår, fra lag 7.

Mellemgroft magret, let glattet inder- og yderside.

Randen er lidt taperet mod læben der er smal og afrundet. 3 cm under randen ses der ornamentik i form af et horisontalt bånd af punktstik i en række, og under denne, et bredere bånd af skrå punktstik. Mørk gråbrun inder- og yderside.

31 g.

Foto: 1/127

Anlæg: A505



### **X90**

**Keramik / oldtid, Sideskår, Ældre Førromersk Jernalder (per.1)-Ældre Førromersk Jernalder (per.1)**

9 stk sideskår fra samme kar, fra lag 7.

Mellemgroft magret og relativt tyndvægget (4 mm) med brun til gråbrun yderside og mere sortbrun inderside. Indersiden er glattet, og ydersiden fremstår mere ru.

95 g.

Anlæg: A505

### **X91**

**Keramik / oldtid, Sideskår, Ældre Førromersk Jernalder (per.1)-Ældre Førromersk Jernalder (per.1)**

2 stk sideskår fra lag 7.

Mellemgroft magret, lidt tyndvægget. Sort inderside og rødbrun yderside.

14 g.

Anlæg: A505

### **X92**

**Keramik / oldtid, Karside / hel profil, ornamenteret, Ældre Førromersk Jernalder (per.1)-Ældre Førromersk Jernalder (per.1)**

11 stk skår, heraf 3 randskår, 2 skuldarskår med ornamentik og 6 skår fra bund eller med afsæt til bund.

Mellemgroft magret med en godstykkelse på 6-7 mm. Let indsvajet hals med afrundet læbe. 4,5 cm under randen ses et horisontalt bånd af fingerindtryk som ornamentik, der virker til at fortsætter rundt om karret.

Ydersidens farve går fra lys gulgrå til gråbrun og er lidt ru. Indersiden er næsten homogen mørk gråbrun og glattet.

378 g.

Foto: 1/128

Anlæg: A505

### **X93**

**Keramik / oldtid, Karside / hel profil, ornamenteret, Ældre Førromersk Jernalder (per.1)-Ældre Førromersk Jernalder (per.1)**

68 stk skår, både bund, side og rand samt skår med ornamentik. Cirka 60% af samlet kar. Fra lag 2.

Mellemgroft magret, med kort og næsten lodret hals og jævn afrundet læbe. Langs overgangen til skulder ses en række påsatte lister, cirka 7 cm lange, med fingerindtryk som ornamentik. Jævn bug og kraftig bund med lidt afsat fodkant, cirka 1 cm. Randediameter er markant større end diameter på bund. Virker ud fra typologi som typisk førromersk jernalder periode 1.

Foto: 1/46, 1/47, 1/48, 1/49, 1/50, 1/51

Anlæg: A506

### **X94**

**Keramik / oldtid, Karside / hel profil, ornamenteret, Ældre Førromersk Jernalder (per.1)-Ældre Førromersk Jernalder (per.1)**

3 stk sideskår fra lag 2.

Mellemfint magret med glattet inderside og ru yderside. Ydersiden er lys rødbrun og indersiden mørk gråbrun. Er markant anderledes end X93 i både magring, godstykkelse og farve.

32 g.

Anlæg: A506

### **X95**

**Jern, ubestemt, Ældre Førromersk Jernalder (per.1)-Ældre Førromersk Jernalder (per.1)**

3 stk meget rustet jern. Fra lag 1.

Største fragment måler 2,7\*2,0\*0,7 cm (l\*b\*h).

Kasseret efter registrering.

15 g.

Foto: 1/129

Anlæg: A506

### **X96**

**Keramik / oldtid, Sideskår, Ældre Førromersk Jernalder (per.1)-Ældre Førromersk Jernalder (per.1)**

1 stk sideskår. Fra lag 1.

Groft magret med ru inder- og yderside. Lys rødbrun til sortbrun yder- og inderside. Lidt kraftig i godset (10 mm) og adskiller sig en del fra den anden keramik i anlægget.

20 g.

Anlæg: A506

### **X97**

#### **Keramik / oldtid, Sideskår, Ældre Førromersk Jernalder (per.1)-Ældre Førromersk Jernalder (per.1)**

2 stk sideskår, fra lag 3.

Mellemfint magret, med enkelte inklusioner af brændt ler/chamotte, med ru yderside og glat inderside.

Yderside ses som lys rødbrun og indersiden som mørk gråbrun til sortbrun.

59 g.

Anlæg: A506

### **X98**

#### **Keramik / oldtid, Sideskår, Førromersk Jernalder-Romersk Jernalder**

1 stk sideskår.

Mellemfint magret med glattet gråbrun yderside og mørk gråbrun inderside.

10 g.

Anlæg: A516

### **X99**

#### **Keramik / oldtid, Randskår, Førromersk Jernalder-Romersk Jernalder**

2 stk randskår fra samme kar.

Mellemgroft magret med enkelte inklusioner af trækul. Randen er med kort, let indsvajet hals og jævn afrundet læbe. Rødbrun og let ru yderside, gråbrun og glattet inderside.

32 g.

Anlæg: A536

### **X100**

#### **Keramik / oldtid, Randskår, Førromersk Jernalder-Romersk Jernalder**

1 stk randskår.

Mellemgroft magret, med let glattet inder- og yderside. Rødbrun yderside og list lysere rødbrun inderside. Der ses på indersiden rest af en belægning.

Kort hals med glidende overgang fra skulder til læbe.

Randen er let markeret, men ellers afrundet og jævn.

117 g.

Anlæg: A536

### **X101**

#### **Keramik / oldtid, Sideskår, Førromersk Jernalder-Romersk Jernalder**

7 stk sideskår, uden markant karakteristika. Kan ikke kædes sammen med randskårene i X99 og X100.

Generelt mellemfint magret, med rødbrun yderside og gråbrun inderside.

261 g.

Anlæg: A536

### **X102**

#### **Flint, Afslag, Oldtid-Oldtid**

1 stk flintafslag.

7,0\*3,2\*1,1 cm (l\*b\*h)

26 g.

Anlæg: A549

### **X103**

#### **Keramik / oldtid, Sideskår, Førromersk Jernalder-Romersk Jernalder**

4 stk sideskår. Kan være fra samme kar, men godstykkelsen variere noget.

Mellemfint magret med ru og rødbrun yderside og let glattet brungrå inderside.

103 g.

Anlæg: A549

### **X104**

#### **Keramik / oldtid, Randskår, Førromersk Jernalder-Førromersk Jernalder**

1 stk randskår.

Mellemfint magret med glattet inder- og yderside.

Markant overgang fra skulder til hals, hvor halsen er svajet ud, læben er jævn og afrundet. Omtrentlig diameter på rand er 16-17 cm. Sortbrun yderside og gråbrun til brun inderside.

11,5 g.

Anlæg: A589

### **X105**

#### **Keramik / oldtid, Randskår, Førromersk Jernalder-Førromersk Jernalder**

1 stk randskår.

Mellemgroft magret, let ru inder- og yderside, hvor

især indersiden er flaget lidt af. Lys grå skærv med rødbrun yderside og gråbrun inderside. Lodret hals og jævn og let afrundet læbe.

8 g.

Anlæg: A600

### **X106**

#### **Keramik / oldtid, Sideskår, Førromersk Jernalder- Førromersk Jernalder**

5 stk sideskår fra samme kar.

Mellemgroft til groft magret med enkelte inklusioner af brændt ler/chamotte. Glattet inder og yderside der er mørk gråbrun, og der ses en rest af belægning på ydersiden.

57 g.

Anlæg: A600

### **X107**

#### **Keramik / oldtid, Sideskår, Førromersk Jernalder- Førromersk Jernalder**

7 stk sideskår.

Mellemgroft til groft magret, generelt med ru og rødbrun til lys rødbrun yderside, og med glattet og mørk gråbrun inderside. Noget tykvægget med en vægtykkelse mellem 9-12 mm.

202 g.

Anlæg: A600

### **X108**

#### **Keramik / oldtid, Karside / rand-bug, uornamenteret, Mell. Førromersk Jernalder (per.2)-Yngre Førromersk Jernalder (per.3A)**

11 stk skår, heraf 6 sideskår og 5 randskår. Af de 5 randskår er 4 sammenhængende.

Mellemgroft magret, og noget tykvægget (10-12 mm).

Lodret hals og flad rand med let afrundet kant. Halsen og randen er relativt kraftige (hals 10 mm tyk) og med en cirka randiameter på 15-16 cm.

Let glattet og mørkt rødbrun inder- og yderside.

Virker lidt yngre i forbindelse med udformning af hals og rand i forhold til noget af det ældre førromersk gods, der ses for eksempel ved A505 (X54-X92).

249 g.

Anlæg: A625

### **X109**

#### **Keramik / oldtid, Randskår, Yngre Førromersk Jernalder (per.3A)-Ældre Romersk Jernalder**

1 stk randskår.

Mellemgroft magret. Glattet rødbrun inder- og yderside med udsvajet hals og rand. Læben er let afrundet.

Ud fra rand foreslås en datering til overgang mellem førromersk og romersk jernalder, dette kan måske kædes sammen med hustomt K2, umiddelbart øst for anlægget.

15 g.

Anlæg: A650, A651

### **X110**

#### **Keramik / oldtid, Sideskår, Yngre Førromersk Jernalder (per.3A)-Ældre Romersk Jernalder**

9 stk relativt ukarakteristiske sideskår, der ikke kan kædes sammen med X109.

Mellemgroft magret med let ru og rødbrun inder- og yderside.

167 g.

Anlæg: A650, A651

### **X111**

#### **Keramik / oldtid, Randskår, Yngre Førromersk Jernalder (per.3A)-Ældre Romersk Jernalder**

stk skår, 1 randskår og 1 sideskår fra samme kar.

Mellemgroft magret med glattet brunsort yderside og mørk gråbrun inderside. Lodret halt, med flad, nærmest afskåret rand. Randdiameter er svær at vurdere, men anslås til 24-26 cm.

24 g.

Anlæg: A652

### **X112**

#### **Keramik / oldtid, Randskår, Yngre Førromersk Jernalder (per.3A)-Ældre Romersk Jernalder**

1 stk randskår.

Mellemgroft magret, med let ru rødbrun inder- og yderside. Let udsvajet rand med flad, nærmest afskåret og kantet rand.

21 g.

Anlæg: A652

### **X113**

#### **Keramik / oldtid, Sideskår, Førromersk Jernalder-Førromersk Jernalder**

4 stk sideskår fra lag 5. Kan være fra samme kar. Mellemgroft magret med ru rødbrun yderside og glattet mørk sortbrun inderside. På et skår ses en rest af sort fastbrændt belægning.

61 g.

Anlæg: A666

### **X114**

#### **Keramik / oldtid, Sideskår, Førromersk Jernalder-Romersk Jernalder**

3 stk sideskår.

Mellemgroft magret med lys rødbrun og ru inder- og yderside.

28 g.

Anlæg: A669

### **X115**

#### **Keramik / oldtid, Randskår, Mell. Førromersk Jernalder (per.2)-Førromersk Jernalder**

1 stk randskår.

Mellemgroft til groft magret med glat mørk brun til sortbrun inder- og yderside. Halsen er lodret og randen er jævn og flad. Lidt kraftig i godset, cirka 8 mm lige under randen. Raddiameter mellem 26 og 28 cm.

18 g.

Anlæg: A671

### **X116**

#### **Keramik / oldtid, Randskår, Ældre Førromersk Jernalder (per.1)-Mell. Førromersk Jernalder (per.2)**

3 stk skår, heraf 2 randskår og 1 sideskår fra samme kar.

Mellemgroft magret med glattet og mørk sortbrun inder- og yderside. Randen er jævn og flad, med en kort hals der går over i en bred, lidt buttet, skulder. Tolkes som førromersk periode I eller II.

67 g.

Anlæg: A671

### **X117**

#### **Keramik / oldtid, Randskår, ornamenteret, Romersk Jernalder-Romersk Jernalder**

1 randskår.

Mellemfint til fint magret med glattet inder- og yderside. På ydersiden, umiddelbart lige under randen ses et bånd af ornamentik, med indridsede trekanter der går i et horisontalt bånd. Randen er indsvajet og med let afrundet læbe.

Sammen med X118 virker skåret yngre end den andet keramik i samme grube. Måske en relation til K1, K7 og K8?

21 g.

Foto: 1/130

Anlæg: A674

### **X118**

#### **Keramik / oldtid, Bug, fodbæger?, Romersk Jernalder-Romersk Jernalder**

1 bugskår med ornamentik.

Mellemfint til fint magret med glattet brun til mørk gråbrun inder- og yderside. Overgang fra bug til skulder er markeret, og skåret tænkes at være fra et fodbæger. Lige over overgang fra bug til skulder ses ornamentik i form af 4 horisontale linjer.

Ligesom X117, virker skåret yngre end de andre skår i gruben.

19 g.

Foto: 1/130

Anlæg: A674

### **X119**

#### **Keramik / oldtid, Randskår, Romersk Jernalder-Romersk Jernalder**

4 stk randskår, heraf 1 med hals og skulder.

Mellemfint magret med mørk rødbrun til gråbrun og glattet inder- og yderside. Let fortykket, udsvajet rand, måske let facetteret.

Anlæg: A674

### **X120**

#### **Keramik / oldtid, Randskår, Romersk Jernalder-Romersk Jernalder**

1 stk randskår.

Mellemgroft magret med glattet sort til sortbrun

inder- og yderside. Jævn flad rand, let indsvajet og med en omtrentlig raddiameter på 17-19 cm.

21 g.

Anlæg: A674

### **X121**

#### **Keramik / oldtid, Randskår, Romersk Jernalder-Romersk Jernalder**

1 stk randskår.

Mellemgroft til groft magret, med noget ru sort til brunsort inder- og yderside. Rand er let udsvajet og let facetteret, men ikke fortykket.

21 g.

### **X122**

#### **Keramik / oldtid, Randskår, Romersk Jernalder-Romersk Jernalder**

1 mindre randskår.

Mellemgroft til groft magret med ru brungrå inder- og yderside. Lodret til let indsvajet rand med afrundet læbe.

6,5 g.

Anlæg: A674

### **X123**

#### **Keramik / oldtid, Sideskår, ornamenteret, Romersk Jernalder-Romersk Jernalder**

2 stk sideskår, et større og et mindre.

Mellemfint magret med sort til sortbrun glittet inder- og yderside. Der ses kun en smule ornamentik, der fornemmes som brede fure/indridsninger i et horisontalt bånd.

21 g.

Anlæg: A674

### **X124**

#### **Keramik / oldtid, Randskår, Romersk Jernalder-Romersk Jernalder**

5 stk randskår, 2 større og 3 mindre fra samme kar.

Mellemgroft magret med mørk rødbrun til mørk gråbrun lidt ru yderside, og glattet mørk gråbrun til sortbrun inderside. Lodret, til let udsvajet rand med jævn til let facetteret rand. Raddiameter 22 cm.

461 g.

Anlæg: A674

### **X125**

#### **Keramik / oldtid, Randskår, Romersk Jernalder-Romersk Jernalder**

6 stk randskår, 2 større og 4 mindre.

Mellemgroft magret med rødbrun til gråbrun og glattet inder- og yderside. Randen er udsvajet og læben kantet og flad. Raddiameter er 19 cm. Minder i form og udseende meget om X124, men raddiameteren er ulig.

365 g.

Anlæg: A674

### **X126**

#### **Keramik / oldtid, Sideskår, Romersk Jernalder-Romersk Jernalder**

2 stk sideskår fra samme kar.

Mellemgroft magret med ru og lys rødbrun yderside og ru gråbrun inderside.

61 g.

Anlæg: A674

### **X127**

#### **Keramik / oldtid, Sideskår, Romersk Jernalder-Romersk Jernalder**

65 stk sideskår, der ikke kan sættes i relation til øvrige Xnr i grube A674.

Generelt groft til mellemgroft magrede, med rødbrun og gråbrun inder- og yderside.

2029 g.

Anlæg: A674

### **X128**

#### **Keramik / oldtid, Sideskår, Romersk Jernalder-Romersk Jernalder**

1 stk sideskår. Adskiller sig i både form, gods og udseende fra X129, som det er fundet sammen med. Mellemfint magret med sortbrun og glattet inder- og yderside.

13 g.

Anlæg: A682

### **X129**

#### **Keramik / oldtid, Karside / rand-bug, ornamenteret, Førromersk Jernalder-Romersk Jernalder**

Cirka 1/2 kar fordelt på 28 skår, heraf 3 randskår, 2

skår af karbund og 23 sideskår.

Groft til mellemgroft magret med synlige småsten.  
Glattet inder- og yderside der fremstår mørk rødbrun og gråbrun på ydersiden, og sortbrun på indersiden.  
Nær lodret hals, måske ganske let udsvajet. Læben er noget ujævn og let kantet. Randdiameter på 14-16 cm og diameter på bund på 11-12 cm.  
Karret er meget itu og ikke forsøgt samlet.  
898 g.  
Anlæg: A682

### **X130**

**Keramik / oldtid, Karside / rand-bug, uornamenteret, Førromersk Jernalder-Førromersk Jernalder**

1 randskår med hank samt 4 sideskår.  
Groft magret med glattet og mørkt gråbrun inder- og yderside. Randen er indsvajet og let kantet uden at være facetteret. Hanken er båndformet og afglattet, ligeledes uden at være facetteret. Randdiameter på 11-12 cm  
130 g.  
Foto: 1/131  
Anlæg: A756

### **X131**

**Keramik / oldtid, Randskår, Førromersk Jernalder-Førromersk Jernalder**

1 stk randskår med afsæt til rand.  
Mellemgroft magret, med rødbrun yderside og mørk gråbrun inderside. Glattet på begge sider. Det kan ikke vurderes ud fra afsæt, hvorvidt der er tale om bånd- eller krydsformet hank. Men ud fra kontekst må skåret være samtidigt med X130.  
17 g.  
Anlæg: A756

### **X132**

**Keramik / oldtid, Randskår, Førromersk Jernalder-Førromersk Jernalder**

1 stk randskår.  
Mellemgroft magret med ru, lys orangerød inder- og yderside. Randen er udsvajet, måske fra et fad?  
14 g.  
Anlæg: A756

### **X133**

**Keramik / oldtid, Sideskår, Førromersk Jernalder-Førromersk Jernalder**

6 stk sideskår.  
Noget ukarakteristiske og kan ikke sættes i relation til X130-X132. Generelt groft magret.  
82 g.  
Anlæg: A756

### **X134**

**Keramik / oldtid, Randskår, Ældre Førromersk Jernalder (per.1)-Mell. Førromersk Jernalder (per.2)**

1 stk randskår med rest af afsætning til øvre del af hank.  
Mellemgroft til mellemfint magret med glattet mørk gråbrun inder- og yderside. Kort hals med ganske let udsvajet jævn og let afrundet rand.  
20,5 g.  
Anlæg: A784

### **X135**

**Keramik / oldtid, Sideskår, Ældre Førromersk Jernalder (per.1)-Mell. Førromersk Jernalder (per.2)**

1 stk sideskår.  
Mellemgroft magret med glattet rødbrun yderside, og glattet sort inderside.  
30 g.  
Anlæg: A784

### **X136**

**Keramik / oldtid, Sideskår, Ældre Førromersk Jernalder (per.1)-Mell. Førromersk Jernalder (per.2)**

5 stk sideskår.  
Groft magret med rødbrun yderside og med sort inderside. På ydersiden ses en kraftig beklaskning, og på indersiden fornemmes der på enkelte skår en rest af belægning.  
317 g.  
Foto: 1/132  
Anlæg: A784

### **X137**

**Ler, Brændt ler, Jernalder-Jernalder**

2 stk brændt ler.  
Anvendelse kan ikke fastslås. et af stykkerne kan være

fra en ildbuk, men kan ligeledes også være lerklining eller tilsvarende. Det andet stykke er en relativ uformelig masse. Kasseret efter registrering.

151 g.

Foto: 1/133

Anlæg: A813

### **X138**

**Keramik / oldtid, Sideskår, Jernalder-Jernalder**

5 stk sideskår.

Mellemgroft magret. Ukarakteristisk.

108 g.

Anlæg: A813

### **X139**

**Keramik / oldtid, Karside / rand-bug, uornamenteret, Mell. Førromersk Jernalder (per.2)-Yngre Førromersk Jernalder (per.3A)**

5 skår fra samme kar. 1 randskår, 2 sideskår og 2 skår fra skulder/bug.

Mellemgroft magret med enkelte sorte inklusioner. Glattet inderside, og ligeledes glattet yderside, der ved overgang fra skulder til bug er beklasket. Indersiden er rødbrun changerende til gråbrun. Ydersiden er mørk rødbrun til sortbrun. Hals er udsvajet 45 grader i forhold til skulder og randen er noget fortykket, læben er jævn og let afrundet. .

Tolkes til førromersk jernalder periode II-III.

181 g.

Foto: 1/134, 1/135

Anlæg: A833

### **X140**

**Keramik / oldtid, Randskår, Førromersk Jernalder-Førromersk Jernalder**

1 stk randskår.

Mellemgroft magret, let ru, sortbrun inder- og yderside. Bred rand (4,8 cm) og stor randsdiameter på 30-32 cm. Kan være del af fad.

49 g.

Anlæg: A833

### **X141**

**Keramik / oldtid, Sideskår, Førromersk Jernalder-Førromersk Jernalder**

5 stk sideskår fra samme kar.

Mellemgroft magret, Rødbrun beklasket yderside og sortbrun glattet inderside med rester af belægning.

119 g.

Anlæg: A833

### **X142**

**Keramik / oldtid, Hank/øskan/knop, Førromersk Jernalder-Førromersk Jernalder**

1 stk fragment af båndformet rand.

Groft magret. Mørk gulbrun. 3,4\*2,1\*1,4 cm (l\*b\*h).

10,5 g.

Anlæg: A833

### **X143**

**Keramik / oldtid, Sideskår, Førromersk Jernalder-Førromersk Jernalder**

8 stk ukarakteristiske sideskår der ikke kan sættes i relation med andre kar i A833.

135 g.

Anlæg: A833

### **X144**

**Keramik / oldtid, Sideskår, ornamenteret, Førromersk Jernalder-Førromersk Jernalder**

2 stk ornamenterede sideskår.

Mellemfint magret, med sortbrun og glattet inder- og yderside. På ydersiden ses en horisontal påsat liste med ornamentik i form af fingerindtryk.

50 g.

Foto: 1/136

Anlæg: A834

### **X145**

**Keramik / oldtid, Bundskår, Førromersk Jernalder-Førromersk Jernalder**

1 stk skår af bund.

Mellemgroft magret med glattet, mørk gråbrun inder- og yderside. Diameter på bund: 12 cm.

59 g.

Anlæg: A834

**X146****Keramik / oldtid, Sideskår, Førromersk Jernalder-  
Førromersk Jernalder**

9 stk ukarakteristiske sideskår.

Groft til mellemgroft magret og med gråbrun til mørk rødbrun og ru yderside. Inderside ses som sort og sortbrun og mere eller mindre glattet.

154 g.

Anlæg: A834

**X147****Keramik / oldtid, Randskår, Førromersk Jernalder-  
Førromersk Jernalder**

2 stk skår, fra samme kar. 1 randskår og 1 sideskår.

Mellemfint magret med brun til gråbrun og lidt ru inder- og yderside. Randen er let udsvajet med jævn og let afrundet læbe.

Foreslået dateret til førromersk jernalder periode I-II.

49,5 g.

Anlæg: A866

**X148****Keramik / oldtid, Bundskår, Førromersk Jernalder-  
Førromersk Jernalder**

2 stk skår af bund, 1 sideskår.

Mellemfint magret, med glattet og lys gråbrun inder- og yderside. Diameter på bund er 8 cm og med en vægtykkelse på 6 mm.

Fundet i tagbærende stolpehul i K9, og anlægget blev tømt og fyldt eftersat efter yderligere skår, dog uden at finde mere. Må skulle tænkes som husoffer, trods at der ikke er tale om et helt kar.

33 g.

Anlæg: A873, K9

**X149****Keramik / oldtid, Karside / rand-bug, uornamenteret,  
Romersk Jernalder-Romersk Jernalder**

5 stk skår af samme kar, heraf 3 randskår og 2 sideskår.

Mellemgroft magret, med sortbrun og glattet inder- og yderside. Randen er udsvajet og med afrundet læbe og med en randdiameter på 19 cm. Vægtykkelse på 6 mm.

229 g.

Foto: 1/137

Anlæg: A879

**X150****Keramik / oldtid, Randskår, ornamenteret, Romersk  
Jernalder-Romersk Jernalder**

1 stk randskår

Mellemgroft magret med glattet sort til sortbrun inder- og yderside. Udsvajet rand med kort hals, let fortykket og med let afrundet læbe. På den øvre del af skulder, lige under hals, ses 4 indridsede linier som ornamentik i et horisontalt bånd. Tyndvægget (4-6 mm) og en omtrentlig randdiameter på 12 cm.

15 g.

Foto: 1/138

Anlæg: A879

**X151****Keramik / oldtid, Randskår, Romersk Jernalder-  
Romersk Jernalder**

1 stk randskår.

Groft til mellemgroft magret med glattet inder- og yderside, der er mørk rødbrun på indersiden, og mørk sortbrun på ydersiden. Randen er indsvajet med en lidt ujævn og afrundet læbe, randdiameter på cirka 22 cm. Kraftig i godset med en vægtykkelse på 8-10 mm.

75 g.

Anlæg: A879

**X152****Keramik / oldtid, Randskår, Romersk Jernalder-  
Romersk Jernalder**

1 mindre randskår.

Groft til mellemgroft magret med glattet mørk rødbrun inder- og yderside. Randen er let udsvajet og fortykket med jævn og let afrundet læbe. Skåret er for småt til at vurdere randdiameter.

14 g.

Anlæg: A879



### **X153**

#### **Keramik / oldtid, Sideskår, ornamenteret, Romersk Jernalder-Romersk Jernalder**

1 stk ornamenteret sideskår.

Groft til mellemgroft magret, med glattet og rødbrun yderside, og glattet og brun til gråbrun inderside.

Enkelte små inklusioner i form af brændt ler. På ydersiden ses et 4-6 mm bredt bånd/liste som ornamentik. Vægtykkelsen går fra 4-7 mm, tyndest umiddelbart under halsen.

12 g.

Foto: 1/139, 1/140

Anlæg: A879

### **X154**

#### **Keramik / oldtid, Bundskår, Romersk Jernalder-Romersk Jernalder**

4 stk skår af karbund.

Groft til mellemgroft magret med enkelte inklusioner i for af trækul. Let glattet rødbrun til gråbrun inder- og yderside. Der er for lidt materiale til at vurdere diameter på bunden.

134 g.

Anlæg: A879

### **X155**

#### **Keramik / oldtid, Sideskår, Romersk Jernalder-Romersk Jernalder**

2 stk sideskår fra samme kar.

Mellemgroft magret med let glattet mørk rødbrun til mørk gråbrun inder- og yderside. Moderat vægtykkelse på 6-7 mm.

134 g.

Anlæg: A879

### **X156**

#### **Keramik / oldtid, Sideskår, Romersk Jernalder-Romersk Jernalder**

3 stk sideskår.

Groft til mellemgroft magret med let glattet og rødbrun til sortbrun inderside og lys rødbrun og beklasket yderside. Kraftig i godset med en vægtykkelse på 11-12 mm.

159 g.

Anlæg: A879

### **X157**

#### **Keramik / oldtid, Sideskår, Romersk Jernalder-Romersk Jernalder**

1 stk sideskår.

Mellemfint magret med glattet orangebrun inder- og yderside. Ret ulig de andre skår fra A879.

23 g.

Anlæg: A879

### **X158**

#### **Keramik / oldtid, Sideskår, Romersk Jernalder-Romersk Jernalder**

11 stk noget ukarakteristiske sideskår, der ikke kan sættes i relation med de andre fund fra A879.

Generelt mellemgroft magret med noget ru og mørk rødbrun til gråbrun yderside og let glattet gråbrun til sortbrun inderside.

342 g.

Anlæg: A879

## Tegningsliste

Tegning	Målestok	Type	Anlæg	Fund	Beskrivelse	Dato	Tegner
T12	1:20	Profiltegning	A449, A451, A452, A453, A454, A455, A456, A461, A462, A463, A465, A509, A510, A511, A512, A513, A535		Diverse anlæg	02-08-2023	Morten Gregersen
T13	1:20	Profiltegning	A430, A431, A432, A433, A434, A435, A436, A437, A438, A439, A440, A441, A442, A443, A444, A445, A446, A447, A448, A534		Diverse anlæg	02-08-2023	Morten Sejer Hansen
T14	1:20	Profiltegning	A508, A528, A529, A530, A531, A537, A538, A539, A540, A541, A542, A543, A544, A545, A546, A547, A548		Diverse anlæg	03-08-2023	Morten Gregersen

Tegning	Målestok	Type	Anlæg	Fund	Beskrivelse	Dato	Tegner
T15	1:20	Profiltegning	A470, A471, A472, A480, A487, A491, A502, A503, A504, A507, A515, A516, A517, A518, A519, A520, A521, A522, A523, A524, A525, A526, A527, A532, A533, A536, A553, A558, A559, A591, A592, A593, A614, A724, A725, A735, A753, A754, A755, A757, A758, A759, A760, A761, K10		Diverse anlæg	03-08-2023	Morten Valdorff Rasmus sen
T16	1:20	Profiltegning	A481, A482, A489, A490, A550, A590, A636, A639, A640, A641, A642, A744, A745, K4		Diverse anlæg, K4	04-08-2023	Morten Gregers en
T17	1:20	Profiltegning	A458, A459, A466, A467, A468, A483, A484, A485, A486, A488, A551, A552, A556, A650, A652, A655, A656, A657, A734, A738, A740		Diverse anlæg	04-08-2023	Morten Sejer Hansen

Tegning	Målestok	Type	Anlæg	Fund	Beskrivelse	Dato	Tegner
T18	1:20	Profiltegning	A506, A549, A647, A734		Gruber	07-08- 2023	Morten Gregersen
T19	1:20	Profiltegning	A461, A505, A643, A644		Gruber	08-08- 2023	Morten Gregersen
T20	1:20	Profiltegning	A469, A492, A493, A494, A495, A496, A497, A498, A499, A501, A646, A658, A659, A661, A662, A663, A752, K5		A5, diverse anlæg	08-08- 2023	Morten Sejer Hansen
T21	1:20	Profiltegning	A565, A566, A567, A568, A569, A570, A571, A572, A574, A575, A578, A586, A587, A588, A741		Diverse anlæg, k11	09-08- 2023	Morten Sejer Hansen
T22	1:20	Profiltegning	A516, A564, A573, A576, A577, A579, A580, A581, A582, A583, A584, A585, A589, A769, A770		Diverse anlæg	10-08- 2023	Morten Sejer Hansen
T23	1:20	Profiltegning	A595, A596, A597, A600, A601, A748, A763		Diverse anlæg	10-08- 2023	Morten Gregersen

Tegning	Målestok	Type	Anlæg	Fund	Beskrivelse	Dato	Tegner
T24	1:20	Profiltegning	A592, A598, A599, A602, A605, A606, A607, A608, A609, A610, A611, A612, A613, A616, A617, A618, A691, A693, A766, A767, K6		Diverse anlæg	10-08-2023	Morten Gregersen
T25	1:20	Profiltegning	A682, A684, A687, A688, A689, A690, A694, A699, A703, A704, A705, A706, A707, A708, A709, A712, A714, A715, A717, A718, A719, A720, A721, A722, A723, A726, A727, A728, A729, A730, A731, A732, A733, A736, A737, A771, A776, K7, K8		Diverse anlæg, K7	10-08-2023	Morten Valdorff Rasmussen
T26	1:20	Profiltegning	A473, A474, A475, A476, A477, A478, A479, A500, A557, A674, A675, A676, A677, A678, A773		Diverse anlæg	11-08-2023	Morten Sejer Hansen

Tegning	Målestok	Type	Anlæg	Fund	Beskrivelse	Dato	Tegner
T27	1:20	Profiltegning	A619, A620, A621, A622, A623, A624, A625, A626, A627, A628, A629, A630, A631, A633, A635, A637, A638, A645, A742		Diverse anlæg	14-08-2023	Morten Gregersen
T28	1:20	Profiltegning	A660, A698, A700, A713, A773, A775, A777, K4, K7		K4, K7, enkelte andre anlæg.	14-08-2023	Morten Gregersen
T29	1:20	Profiltegning	A664, A667, A668, A669, A670, A671, A672, A673, A679, A680, A685, A697, A701, A702, A711, A772, K7		Diverse anlæg, K7	15-08-2023	Morten Sejer Hansen
T30	1:20	Profiltegning	A681, A683, A686, A710, A715, A778, A800, A801, A812, K8		K8, enkelte andre anlæg	15-08-2023	Morten Gregersen
T31	1:20	Profiltegning	A749, A750, A764, A765, A840, A841, A842, A843, A890, A891, K10		Diverse anlæg	16-08-2023	Morten Sejer Hansen
T32	1:20	Profiltegning	A666, A839		Gruber	14-08-2023	Morten Gregersen
T33	1:20	Profiltegning	A756, A833		Gruber	17-08-2023	Morten Sejer Hansen

Tegning	Målestok	Type	Anlæg	Fund	Beskrivelse	Dato	Tegner
T34	1:20	Profiltegning	A854, A855, A856, A858, A859, A866, A879		Gruber	18-08- 2023	Morten Sejer Hansen
T35	1:20	Profiltegning	A779, A780, A781, A782, A783, A784, A786, A787, A788, A789, A791, A792, A793, A794, A795, A844, A845, A846, A847, A848, A849, A850, A851, A852, A853, A857, A861, A862, A863, A864, A865, A867, A980		Diverse anlæg	21-08- 2023	Morten Sejer Hansen
T36	1:20	Profiltegning	A811, A814, A815, A816, A817, A818, A819, A820, A821, A822, A823, A824, A825, A826, A827, A828, A829, A830, A831, A832, A868, A869, A870, A871, A872, A873, A874, A876, A877, A878, A880, A881, A882, A883, A884, A885, A978, A979, A981, K9		K9, diverse anlæg	21-08- 2023	Morten Valdorff Rasmus sen

Tegning	Målestok	Type	Anlæg	Fund	Beskrivelse	Dato	Tegner
T37	1:20	Profiltegning	A796, A797, A798, A799, A802, A803, A804, A805, A806, A807, A808, A809, A810, A860, A861, A862, A863, A908, A909, A910, A913, A914, A919, A922, A923, A924, A975, A977, K2		Diverse anlæg	22-08-2023	Morten Sejer Hansen
T38	1:20	Profiltegning	A886, A887, A892, A893, A894, A895, A896, A897, A898, A899, A900, A901, A902, A903, A904, A905, A907, A911, A912, A976, K10		K10, Diverse anlæg	22-08-2023	Morten Valdorff Rasmussen
T39	1:20	Profiltegning	A813, A835, A837, A838, A879, A888, A889, A915, A925, A926, A927, A928, A929, A931, A932, A933, A936, A937, A938, A941, A942, A943, A944, A945, A946, A947	X50	Diverse anlæg	22-08-2023	Morten Gregersen
T40	1:20	Diverse	K1, K10		Konstruktionsbeskrivelse K1	23-08-2023	Morten Gregersen



Tegning	Målestok	Type	Anlæg	Fund	Beskrivelse	Dato	Tegner
T41	1:20	Profiltegning	A906, A949, A950, A951, A952, A953, A954, A955, A956, A958, A959, A960, A961, A962, A963, A964, A965, A966, A972, K1, K10		K10, diverse anlæg	23-08-2023	Morten Gregersen
T42	1:20	Profiltegning	A908, A909, A910, A913, A918, A920, A921, A968, A969, A970, A971, A973, A975, A982, A983, K2, K12		K2, K12, diverse anlæg	23-08-2023	Morten Sejer Hansen
T43	1:20	Profiltegning	A785		Grube	28-08-2023	Morten Sejer Hansen

## Fotoliste

Billede	Motiv	Beskrivelse	Anlæg	Fund	Filmtype	Dato	Fotograf
1/43	Brønd, A506, profil før afrensning, set fra syd		A506		digitalt foto	07-08-2023	Morten Gregersen
1/44	Brønd, A506, profil før afrensning, set fra syd		A506		digitalt foto	07-08-2023	Morten Gregersen
1/45	Brønd, A506, profil før afrensning, set fra syd		A506		digitalt foto	07-08-2023	Morten Gregersen
1/46	Brønd, A506, profil afrenset uden indrids, set fra syd		A506	X93	digitalt foto	07-08-2023	Morten Gregersen
1/47	Brønd, A506, profil afrenset uden indrids, set fra syd		A506	X93	digitalt foto	07-08-2023	Morten Gregersen
1/48	Brønd, A506, profil afrenset uden indrids, set fra syd		A506	X93	digitalt foto	07-08-2023	Morten Gregersen
1/49	Brønd, A506, profil afrenset, med indridsning, set fra syd		A506	X93	digitalt foto	07-08-2023	Morten Gregersen
1/50	Brønd, A506, profil afrenset, med indridsning, set fra syd		A506	X93	digitalt foto	07-08-2023	Morten Gregersen
1/51	Brønd, A506, profil afrenset, med indridsning,		A506	X93	digitalt foto	07-08-2023	Morten Gregersen

Billede	Motiv	Beskrivelse	Anlæg	Fund	Filmtype	Dato	Fotograf
	set fra syd						
1/52	Grube A549, profil uden indridsning, set fra syd		A549		digitalt foto	07-08-2023	Morten Gregersen
1/53	Grube A549, profil uden indridsning, set fra syd		A549		digitalt foto	07-08-2023	Morten Gregersen
1/54	Grube A549, profil uden indridsning, set fra syd		A549		digitalt foto	07-08-2023	Morten Gregersen
1/55	Grube A549, profil med indridsning, set fra syd		A549		digitalt foto	07-08-2023	Morten Gregersen
1/56	Grube A650-A651, profil med indrids, set fra øst		A650, A651		digitalt foto	08-08-2023	Morten Sejer Hansen
1/57	Grube A652, profil uden indridsning, set fra vest		A652		digitalt foto	08-08-2023	Morten Sejer Hansen
1/58	Grubekomplek A469, med indridsning, set fra sydvest		A469		digitalt foto	08-08-2023	Morten Sejer Hansen
1/59	Grube A505, profil uden indridsning, set fra øst		A505		digitalt foto	09-08-2023	Morten Gregersen
1/60	Grube A505, profil med indridsning, set fra øst		A505		digitalt foto	09-08-2023	Morten Gregersen
1/61	Tagbærende stolpehul A771, uden		A771, K7		digitalt foto	11-08-2023	Morten Valdorff Rasmussen

Billede	Motiv	Beskrivelse	Anlæg	Fund	Filmtype	Dato	Fotograf
	indridsning, set fra nord						
1/62	Tagbærende stolpehul A771, med indridsning, set fra nord		A771, K7		digitalt foto	11-08-2023	Morten Valdorff Rasmussen
1/63	Grube A674, profil uden indridsning, set fra øst		A674		digitalt foto	14-08-2023	Morten Sejer Hansen
1/64	Grube A674, profil med indridsning, set fra øst		A674		digitalt foto	14-08-2023	Morten Sejer Hansen
1/65	Indgangssto- pehul A633, profil uden indridsning, set fra øst		A633, K4		digitalt foto	15-08-2023	Morten Gregersen
1/66	Indgangssto- pehul A633, profil med indridsning, set fra øst		A633, K4		digitalt foto	15-08-2023	Morten Gregersen
1/67	Indgangssto- pehul A634, profil med indridsning, set fra vest				digitalt foto	15-08-2023	Morten Gregersen
1/68	Tagbærende stolpehul A639 i K4, profil med indridsning, set fra vest		A639, K4		digitalt foto	15-08-2023	Morten Gregersen
1/69	Tagbærende stolpehul A638 i K4, profil med indridsning, set fra syd		A638, K4		digitalt foto	15-08-2023	Morten Gregersen

Billede	Motiv	Beskrivelse	Anlæg	Fund	Filmtype	Dato	Fotograf
1/70	Tagbærende stolpehul A640 i K4, profil med indridsning, set fra nordvest		A640, K4		digitalt foto	15-08-2023	Morten Gregersen
1/71	Tagbærende stolpehul A747 i K4, profil med indridsning, set fra øst		A747, K4		digitalt foto	15-08-2023	Morten Gregersen
1/72	Tagbærende stolpehul A642 i K4, profil med indridsning, set fra øst		A642, K4		digitalt foto	15-08-2023	Morten Gregersen
1/73	Tagbærende stolpehul A636 i K4, profil med indridsning, set fra nord		A636, K4		digitalt foto	15-08-2023	Morten Gregersen
1/74	Tagbærende stolpehul A778 i K8, profil med indridsning, set fra vest		A778, K8		digitalt foto	15-08-2023	Morten Gregersen
1/75	Tagbærende stolpehul A683 i K8, profil med indridsning, set fra sydvest		A683, K8		digitalt foto	15-08-2023	Morten Gregersen
1/76	Tagbærende stolpehul A843 i K10, profil med indridsning,		A843, K10		digitalt foto	17-08-2023	Morten Sejer Hansen

Billede	Motiv	Beskrivelse	Anlæg	Fund	Filmtype	Dato	Fotograf
	set fra vest						
1/77	Tagbærende stolpehul A843 i K10, profil uden indridsning, set fra vest		A843, K10		digitalt foto	17-08-2023	Morten Sejer Hansen
1/78	Materialeudt agningsgrube A666, oversigtsfoto uden indrids, set fra sydøst		A666		digitalt foto	17-08-2023	Morten Gregersen
1/79	Materialeudt agningsgrube A666, vest profil uden indrids, set fra øst		A666		digitalt foto	17-08-2023	Morten Gregersen
1/80	Materialeudt agningsgrube A666, nordprofil uden indrids, set fra syd		A666		digitalt foto	17-08-2023	Morten Gregersen
1/81	Materialeudt agningsgrube A666, nordprofil med indrids, set fra syd		A666		digitalt foto	17-08-2023	Morten Gregersen
1/82	Materialeudt agningsgrube A666, vestprofil med indrids, set fra øst		A666		digitalt foto	17-08-2023	Morten Gregersen
1/83	Materialeudt agningsgrube A666, vestprofil med indrids, detailfoto af		A666		digitalt foto	17-08-2023	Morten Gregersen

Billede	Motiv	Beskrivelse	Anlæg	Fund	Filmtype	Dato	Fotograf
	lag, set fra øst						
1/84	Grubekompleks A833 uden indrids, set fra syd-sydøst		A833		digitalt foto	17-08-2023	Morten Sejer Hansen
1/85	Grubekompleks A833 uden indrids, set fra syd-sydøst		A833		digitalt foto	17-08-2023	Morten Sejer Hansen
1/86	Grubekompleks A833 med indrids, set fra syd-sydøst		A833		digitalt foto	17-08-2023	Morten Sejer Hansen
1/87	Grubekompleks A833 med indrids, set fra syd-sydøst		A833		digitalt foto	17-08-2023	Morten Sejer Hansen
1/88	Materialeudtagningsgrube A756 uden indrids. Set fra syd		A756		digitalt foto	17-08-2023	Morten Gregersen
1/89	Materialeudtagningsgrube A756 med indrids. Set fra syd		A756		digitalt foto	17-08-2023	Morten Gregersen
1/90	Grube A879 uden indrids, set fra nord		A879		digitalt foto	18-08-2023	Morten Sejer Hansen
1/91	Grube A879 med indrids, set fra nord		A879		digitalt foto	18-08-2023	Morten Sejer Hansen
1/92	Arbejdsfoto ved A756, set fra syd		A756		digitalt foto	18-08-2023	Morten Valdorff Rasmussen
1/93	Arbejdsfoto ved ved A505, set fra sydøst		A505		digitalt foto	18-08-2023	Morten Valdorff Rasmussen

Billede	Motiv	Beskrivelse	Anlæg	Fund	Filmtype	Dato	Fotograf
1/94	Oversigtsfoto med drone, set fra nord				digitalt foto	03-08-2023	Morten Valdorff Rasmussen
1/95	Oversigtsfoto med drone, set fra nord				digitalt foto	03-08-2023	Morten Valdorff Rasmussen
1/96	Oversigtsfoto med drone, set fra nord				digitalt foto	03-08-2023	Morten Valdorff Rasmussen
1/97	Oversigtsfoto med drone, set fra nord				digitalt foto	03-08-2023	Morten Valdorff Rasmussen
1/98	Profilmfoto, tagbærende stolpehul A869 i K9, set fra sydøst		A869, K9		digitalt foto	22-08-2023	Morten Valdorff Rasmussen
1/99	Profilmfoto, tagbærende stolpehul A978 i K9, set fra syd-sydvest		A978, K9		digitalt foto	22-08-2023	Morten Valdorff Rasmussen
1/100	Profilmfoto, tagbærende stolpehul A895 i K10, set fra syd		A895, K10		digitalt foto	23-08-2023	Morten Valdorff Rasmussen
1/101	Profilmfoto, tagbærende stolpehul A901 i K10, set fra nord		A901, K10		digitalt foto	23-08-2023	Morten Valdorff Rasmussen
1/102	Profilmfoto, smedje A920 uden indrids, set fra syd		A920		digitalt foto	23-08-2023	Morten Sejer Hansen
1/103	Profilmfoto, smedje A920 uden indrids, set fra syd		A920		digitalt foto	23-08-2023	Morten Sejer Hansen



Billede	Motiv	Beskrivelse	Anlæg	Fund	Filmtype	Dato	Fotograf
1/104	Profilmfoto, smedje A920 med indrids, set fra syd		A920		digitalt foto	23-08-2023	Morten Sejer Hansen
1/105	Fladefoto, smedje A918, set fra syd		A918		digitalt foto	23-08-2023	Morten Sejer Hansen
1/106	Profilmfoto, smedje A918, set fra syd		A918		digitalt foto	23-08-2023	Morten Sejer Hansen
1/107	Fladefoto, smedje A918, set fra syd		A918		digitalt foto	23-08-2023	Morten Sejer Hansen
1/108	Profilmfoto, tagbærende stolpehul A961 i K1, set fra vest		A961		digitalt foto	23-08-2023	Morten Gregersen
1/109	Profilmfoto, tagbærende stolpehul A954 i K1, set fra vest		A954		digitalt foto	23-08-2023	Morten Gregersen
1/110	Arbejdsfoto				digitalt foto	03-08-2023	Morten Valdorff Rasmussen
1/111	Arbejdsfoto				digitalt foto	03-08-2023	Morten Valdorff Rasmussen
1/112	Foto af kværnsten X50, overside og side			X50	digitalt foto	23-08-2023	Morten Valdorff Rasmussen
1/113	Foto af kværnsten X50, overside og side			X50	digitalt foto	23-08-2023	Morten Valdorff Rasmussen
1/114	Foto af kværnsten X50, overside			X50	digitalt foto	23-08-2023	Morten Valdorff Rasmussen

Billede	Motiv	Beskrivelse	Anlæg	Fund	Filmtype	Dato	Fotograf
1/115	Foto af kværnsten X50, overside			X50	digitalt foto	23-08-2023	Morten Valdorff Rasmussen
1/116	Foto af kværnsten X50, overside			X50	digitalt foto	23-08-2023	Morten Valdorff Rasmussen
1/117	Foto af kværnsten X50, underside			X50	digitalt foto	23-08-2023	Morten Valdorff Rasmussen
1/118	Foto af kværnsten X50, underside			X50	digitalt foto	23-08-2023	Morten Valdorff Rasmussen
1/119	Fundfoto. Ornamentere de sideskår med øreknop		A505	X61	digitalt foto	05-09-2023	Morten Valdorff Rasmussen
1/120	Fundfoto. Ornamentere de sideskår med horisontale linier		A505	X62	digitalt foto	05-09-2023	Morten Valdorff Rasmussen
1/121	Fundfoto. Ornamentere de sideskår med skrå punktstik		A505	X64, X65, X66	digitalt foto	05-09-2023	Morten Valdorff Rasmussen
1/122	Fundfoto. Ornamentere de sideskår med skrå spatelstik		A505	X74	digitalt foto	06-08-2023	Morten Valdorff Rasmussen
1/123	Fundfoto. Ornamentere de sideskår med skrå punktstik		A505	X75	digitalt foto	06-08-2023	Morten Valdorff Rasmussen
1/124	Fundfoto. Ornamentere de sideskår		A505	X80	digitalt foto	06-08-2023	Morten Valdorff

Billede	Motiv	Beskrivelse	Anlæg	Fund	Filmtype	Dato	Fotograf
	med fingertryk						Rasmussen
1/125	Fundfoto. Ornamentere de sideskår med fingertryk		A505	X80	digitalt foto	06-08-2023	Morten Valdorff Rasmussen
1/126	Fundfoto. Gennembore t sideskår		A505	X84	digitalt foto	06-08-2023	Morten Valdorff Rasmussen
1/127	Fundfoto, Ornamentere t randskår		A505	X89	digitalt foto	07-08-2023	Morten Valdorff Rasmussen
1/128	Fundfoto, Ornamentere t randskår og sideskår		A505	X92	digitalt foto	07-08-2023	Morten Valdorff Rasmussen
1/129	Fundfoto, jern		A506	X95	digitalt foto	07-08-2023	Morten Valdorff Rasmussen
1/130	Fundfoto, rand- og sideskår		A674	X117, X118	digitalt foto	11-08-2023	Morten Valdorff Rasmussen
1/131	Fundfoto, kop		A756	X130	digitalt foto	11-08-2023	Morten Valdorff Rasmussen
1/132	Fundfoto, sideskår med beklaskning		A784	X136	digitalt foto	12-09-2023	Morten Valdorff Rasmussen
1/133	Fundfoto, brændt ler		A813	X137	digitalt foto	12-09-2023	Morten Valdorff Rasmussen
1/134	Fundfoto, karside, med synlig profil		A833	X139	digitalt foto	12-09-2023	Morten Valdorff Rasmussen
1/135	Fundfoto, karside		A833	X139	digitalt foto	12-09-2023	Morten Valdorff Rasmussen
1/136	Fundfoto, ornamentere		A834	X144	digitalt foto	12-09-2023	Morten Valdorff

Billede	Motiv	Beskrivelse	Anlæg	Fund	Filmtype	Dato	Fotograf
	de sideskår						Rasmussen
1/137	Fundfoto, rand med bug		A879	X149	digitalt foto	13-09-2023	Morten Valdorff Rasmussen
1/138	Fundfoto, ornamentere t randskår		A879	X150	digitalt foto	13-09-2023	Morten Valdorff Rasmussen
1/139	Fundfoto, sideskår med ornamentik		A879	X153	digitalt foto	13-09-2023	Morten Valdorff Rasmussen
1/140	Fundfoto, sideskår med ornamentik		A879	X153	digitalt foto	13-09-2023	Morten Valdorff Rasmussen
1/141	Fundfoto, limet kar		A506	X93	digitalt foto	15-08-2023	Morten Valdorff Rasmussen
1/142	Fundfoto, limet kar		A506	X93	digitalt foto	15-08-2023	Morten Valdorff Rasmussen
1/143	Fundfoto, limet kar		A506	X93	digitalt foto	15-08-2023	Morten Valdorff Rasmussen
1/144	Fundfoto, limet kar		A506	X93	digitalt foto	15-08-2023	Morten Valdorff Rasmussen

# Fotos



SBM1543\_0043



SBM1543\_0044



SBM1543\_0045



SBM1543\_0046



SBM1543\_0047



SBM1543\_0048



SBM1543\_0049



SBM1543\_0050



SBM1543\_0051



SBM1543\_0052



SBM1543\_0053



SBM1543\_0054



SBM1543\_0055



SBM1543\_0056



SBM1543\_0057



SBM1543\_0058



SBM1543\_0059



SBM1543\_0060



SBM1543\_0061



SBM1543\_0062



SBM1543\_0063



SBM1543\_0064



SBM1543\_0065



SBM1543\_0066



SBM1543\_0067



SBM1543\_0068



SBM1543\_0069



SBM1543\_0070



SBM1543\_0071



SBM1543\_0072



SBM1543\_0073



SBM1543\_0074



SBM1543\_0075



SBM1543\_0076



SBM1543\_0077



SBM1543\_0078



SBM1543\_0079



SBM1543\_0080



SBM1543\_0081



SBM1543\_0082



SBM1543\_0083



SBM1543\_0084



SBM1543\_0085



SBM1543\_0086



SBM1543\_0087



SBM1543\_0088



SBM1543\_0089



SBM1543\_0090



SBM1543\_0091



SBM1543\_0092



SBM1543\_0093



SBM1543\_0094



SBM1543\_0095



SBM1543\_0096



SBM1543\_0097



SBM1543\_0098



SBM1543\_0099



SBM1543\_0100



SBM1543\_0101




SBM1543\_0102



SBM1543\_0103



SBM1543\_0104



SBM1543\_0105



SBM1543\_0106



SBM1543\_0107



SBM1543\_0108



SBM1543\_0109



SBM1543\_0110



SBM1543\_0111



SBM1543\_0112




SBM1543\_0113



SBM1543\_0114



SBM1543\_0115



SBM1543\_0116



SBM1543\_0117



SBM1543\_0118



SBM1543\_0119



SBM1543\_0120



SBM1543\_0121



SBM1543\_0122



SBM1543\_0123



SBM1543\_0124



SBM1543\_0125



SBM1543\_0126





SBM1543\_0127



SBM1543\_0128



SBM1543\_129



SBM1543\_0130



SBM1543\_0131



SBM1543\_0132



SBM1543\_0133



SBM1543\_0136



SBM1543\_0137



SBM1543\_0138



SBM1543\_0139



SBM1543\_0140



SBM1543\_0141



SBM1543\_0142



SBM1543\_0143



SBM1543\_0144